



**UNIVERSIDAD DE ORIENTE  
NÚCLEO DE NUEVA ESPARTA  
ESCUELA DE HOTELERÍA Y TURISMO**

**ACTIVIDAD TURÍSTICA EN LOS NÚCLEOS DE DESARROLLO  
ENDÓGENO TURÍSTICOS (NUDETURS), UBICADOS EN LAS  
LOCALIDADES DE PLAYA EL YAQUE Y PUERTO FERMÍN (EL TIRANO)  
DEL ESTADO NUEVA ESPARTA**

**BR:**

**RODRÍGUEZ ALCANTARA, PABLO JOSÉ**

**CI; 15.563.925**

**BASSOTTI HERRERA, RENZO JAVIER**

**CI: 16.393.191**

**GUATAMARE, ABRIL 2008**

## ÍNDICE

ÍNDICE.....	II
CAPITULO I. EL PROBLEMA.....	2
1.1 Planteamiento del problema.....	2
1.2 Objetivos de la investigación.....	9
1.2.1 Objetivo General.....	9
1.2.2 Objetivos Específicos.....	9
1.3 Justificación.....	11
CAPITULO II. MARCO TEÓRICO REFERENCIAL.....	14
2.1 Antecedentes.....	14
2.2 Bases teóricas.....	21
2.2.1 Teoría del Turismo.....	21
2.2.2 Desarrollo Endógeno vs. Desarrollo Exógeno.....	48
2.2.3 Viabilidad Legal y Política.....	73
CAPITULO III. MARCO METODOLÓGICO.....	126
3.1 Área de estudio.....	126
3.2 Tipo de investigación.....	130
3.3 Diseño de investigación.....	130
3.4 Población y muestra.....	131
3.5 Fuentes y técnicas para la recolección y el análisis de los datos.....	134
3.5.1 Procedimiento para el logro de los objetivos planteados.....	135
CAPITULO IV. ANÁLISIS Y RESULTADOS DE LOS DATOS.....	152
4.1. Identificar y describir aspectos sociales, económicos, productivos, históricos, culturales y físicos ambientales, que caracterizan a las comunidades de las NUDES del Estado Nueva Esparta, Playa El Yaque y El Tirano, a fin de determinar sus necesidades y potencialidades internas. .....	152

4.2. Perfil de los residentes de las comunidades de las NUDES del Estado Nueva Esparta, Playa el Yaque y Playa El Tirano que están haciendo un uso turístico o recreativo de las mismas con la finalidad de determinar la relación entre la participación y el beneficio obtenido por la comunidad en el desarrollo turístico local.....	215
4.3. Empresas privadas que participan en el desarrollo de la actividad turística entorno a las comunidades de las NUDES del Estado Nueva Esparta Playa El Yaque y El Tirano. ....	218
4.3.1. Datos de Identificación y Ubicación .....	219
4.3.2. Aspectos Productivos .....	224
4.4. La relación entre la participación y el beneficio existente entre la empresa privada y las comunidades de las NUDES del Estado Nueva Esparta Playa El Yaque y El Tirano, en el desarrollo de la actividad turística local.....	231
4.5. Análisis de las debilidades, oportunidades, fortalezas y amenazas, de las NUDES del estado Nueva Esparta, Playa El Yaque y El Tirano.....	245
4.6. Establecer lineamientos estratégicos que ayuden a optimizar el desarrollo de la actividad turística local, en las NUDES del Estado Nueva Esparta, Playa El Yaque y El Tirano. (DIALOGO DE SABERES).....	261
4.6.1. Conclusiones .....	272
4.6.2. Recomendaciones .....	279
REFERENCIAS BIBLIOGRÁFICAS.....	284
ANEXOS.....	287

**CAPÍTULO I.**  
**EL PROBLEMA**

# **CAPITULO I. EL PROBLEMA**

## **1.1 Planteamiento del problema**

Históricamente, en Venezuela los sectores económicos productivos, se han basado en el paradigma del Desarrollo Exógeno “crecimiento económico hacia fuera”, bien sea a través del Modelo Primario Exportador de Crecimiento Hacia Fuera, el Modelo de la Sustitución de Importaciones o el Modelo Neoliberal, MINEP (2005). Tales Estructuras Productivas, se han basado en proveer de materias primas a los mercados internacionales y no al mercado interno, olvidando así las necesidades del mercado nacional. El sector turismo, por su parte, no ha sido la excepción de esta realidad económica-productiva y social, ya que para su desarrollo, se implantaron los modelos de Industrialización por Sustitución de Importaciones, sustituido después por el modelo de Promoción de Turismo Receptivo, ambos con un fuerte Carácter Exógeno. Ovalles (2004).

Sobre la realidad antes mencionada, el actual Estado Venezolano ha tomado una Política, que vuelca el enfoque socio productivo, de lo económico, a lo social, es decir, al crecimiento integral del ser humano, al interés público, en función de su participación y su protagonismo; tal como esta expresado en los siguientes fragmentos de La Constitución de la República Bolivariana de Venezuela (Referendo Popular 1999), en su Capítulo VII, “ De los Derechos Económicos”, Artículo 112:

...El Estado promoverá la iniciativa privada, garantizando la creación y justa distribución de la riqueza, así como la producción de bienes y servicios que satisfagan las

necesidades de la población, la libertad de trabajo, empresa, comercio, industria, sin perjuicio de su facultad para dictar medidas para planificar, racionalizar y regular la economía e impulsar el desarrollo integral del país.

Lo anterior, se complementa con el Artículo 113 de la misma Constitución, donde deja claro, que no se permitirán monopolios económicos y termina dándole un rol protagónico al pueblo en el artículo 118, donde dice lo siguiente:

Se reconoce el derecho de los trabajadores y trabajadoras, así como de la comunidad para desarrollar asociaciones de carácter social y participativo, como las cooperativas, cajas de ahorro, mutuales y otras formas asociativas. Estas asociaciones podrán desarrollar cualquier tipo de actividad económica, de conformidad con la ley. La ley reconocerá las especificidades de estas organizaciones, en especial, las relativas al acto cooperativo, al trabajo asociado y su carácter generador de beneficios colectivos.

El estado promoverá y protegerá estas asociaciones destinadas a mejorar la economía popular y alternativa.

En el mismo sentido, y en el ámbito del Sector Turismo, la Constitución, en su artículo 310 del Título VI “Del Sistema Socio Económico”, Capítulo I “Del Régimen Socio Económico y de la Función del Estado en la Economía”, reza:

Artículo 310. El turismo es una actividad económica de interés nacional, prioritaria para el país en su estrategia de

diversificación y desarrollo sustentable. Dentro de las fundamentaciones del régimen socioeconómico previsto en esta Constitución, el Estado dictará las medidas que garanticen su desarrollo. El Estado velará por la creación y fortalecimiento del sector turístico nacional.

También, y conforme a La Constitución, la “Ley Orgánica de Turismo”, publicada en Gaceta Oficial número 38.215, de fecha 23 de Junio del 2005, en su Capítulo I DE LAS DISPOSICIONES FUNDAMENTALES, fragmento del Artículo 1, página 5, reza lo siguiente: “...La actividad turística se declara de utilidad pública y de interés general, y sometida a las disposiciones de esta Ley las cuales tienen carácter de orden público...” y complementa más adelante, al hablar de las funciones del Órgano Rector en materia de Turismo, en su TITULO II “ÓRGANOS Y ENTES DE LA ADMINISTRACIÓN CENTRAL Y DESCENTRALIZADA ENCARGADOS DEL TURISMO”; Capítulo I “Órgano Rector en materia de Turismo”, en su Artículo 7, numeral 22; “Fomentar, coordinar, incentivar y normar las nuevas tendencias del Turismo”.

De este modo, y haciendo caso a los Fundamentos Legales de la Nación el actual Estado Venezolano implanta como estrategia socio productiva o vehículo para el desarrollo integral nacional, el Modelo de Desarrollo Endógeno, MINEP, (2005), el cual se fundamenta en las necesidades, el rol protagónico y las potencialidades internas de las comunidades, tal como lo explica, para la fecha, el ministro del MINEP, Sociólogo Elías Jaua Milano, quien al intervenir, en el Primer Simposio Nacional Sobre Planificación y Desarrollo Endógeno efectuado en Caracas del 27 al 28 de Junio del 2005, publicado en la Revista “Nuevo Modelo Socio-Productivo y Desarrollo Endógeno” (2005), señala:

... endógeno, es decir que surja del corazón de cada sociedad, la que decide soberanamente sus valores y visión de su futuro. Ya que el desarrollo es un proceso lineal, no es posible que exista un modelo universal y solo la pluralidad de ¡modelos de desarrollo puede, dar respuesta a la especificidad de cada situación respetando además las diferencias de historia y tradiciones culturales. Estaría además orientada satisfacer las necesidades humanas materiales u no materiales, seria autosuficiente, basándose cada sociedad en primer lugar en sus propias potencialidades y recursos; ecológicamente solvente; utilizando racionalmente los recursos naturales; y estaría basado en transformaciones estructurales en las relaciones sociales, en las actividades económicas y su distribución en el espacio, así como en la estructura de poder..., (Pág.10).

Para el ámbito del Sector Turismo, el Modelo de Desarrollo Endógeno, se origina en la Participación Comunitaria, hasta consolidar su Rol Protagonico, así como también, necesariamente, el oportuno financiamiento de sus propios proyectos turísticos, supuestos estos, que redunden en la Participación Directa de las comunidades en el desarrollo local de la Actividad, Ovalles (2004). "Turismo y Revolución" MINTUR, (2006).

Entonces, para llevar a la práctica las Leyes y políticas de desarrollo nacional, explicadas de manera general en los párrafos anteriores, el actual Estado Venezolano, ha construido una importante cantidad de Infraestructuras Socioproductivas denominadas NUDES o Núcleos de Desarrollo Endógeno, MINEP (2005), donde para el caso específico del Sector Turismo, los NUDES adquieren la denominación de Núcleos de



Desarrollo Endógeno Turísticos o NUDETUR, “Plan Nacional Estratégico De Turismo” (2003-2007). Los NUDETUR se han instalado en los distintos Sitios de Interés Turístico del País, o con necesidad de desarrollo, las cuales, según la revista periódica del MINEP “Turismo Endógeno: Conociendo las maravillas de la Venezuela Adentro” (2006), son lugares dotados de servicios e infraestructura, donde la comunidad organizada “NUDE”, participa directamente en el aprovechamiento de sus recursos sociales, productivos, culturales, históricos, físico ambientales, ideológicos y psicológicos, como proveedora de servicios Turísticos Recreacionales originales y accesibles, todo bajo un convenio con el Estado Venezolano, sustanciado en la supervisión y el oportuno financiamiento de sus proyectos. MINEP (2006), MINTUR (2006).

En el caso particular de la Isla de Margarita del Estado Nueva Esparta, existen dos NUDESTUR, los cuales son, el de Puerto Fermín en la población de El Tirano, Municipio Antolín del Campo y la de Playa El Yaque, en la Población de mismo nombre, Municipio Díaz, MINTUR (2006). Vale la pena mencionar que Playa el Yaque, es considerada un Sitio de Interés Turístico importante dentro de los atractivos fundamentales del II Polo de Desarrollo turístico (Eje Nor Oriental), como lo señala el “Plan Nacional Estratégico de Turismo” (2003-2007), y aunque Puerto Fermín, no tiene el mismo calificativo de Playa el Yaque, geográficamente se encuentra a escasos 2 Km. de Playa el Agua, la cual tiene el calificativo de Sitio de Interés Turístico y es uno de los atractivos fundamentales del II Polo de Desarrollo Turístico (Eje Nor Oriental), como lo señala el “Plan Nacional Estratégico De Turismo” (2003-2007).

Sin embargo, y aunque parezca una contradicción con lo que se ha venido desarrollando en este documento, se ha podido notar en observación

directa hecha bajo la supervisión del Economista y profesor de la UDO Nueva Esparta, Prof. Manuel Camacho (2007), que en las NUDES del Estado Nueva Esparta antes mencionadas, no se nota la activa participación de las comunidades en el desarrollo de la Actividad Turística Local, lo que teóricamente hablando, y en el caso de que tal hecho sea una constante, redundaría en una contradicción, no solamente con el espíritu del Modelo de Desarrollo Endógeno, sino también con las Leyes vigentes, y que por demás, de ser cierta la observación, solamente se estaría ocasionando la temporal mejora de la Imagen del Lugar, hecho que en la práctica productiva de la Actividad Turística, solo beneficia directamente a las Empresas Turísticas ya instaladas, lo que significa un incentivo al históricamente practicado Modelo Exógeno de Desarrollo "Turismo Receptivo", manteniéndose así el monopolio de la Actividad Turística Local, en manos de unos pocos; y por otro lado, desde un punto de vista técnico la No Puesta en Valor de los recursos turísticos, ocasiona a la larga el deterioro de los mismos, Lunar (2003).

En este sentido, se hace necesario hacer un diagnóstico que permita conocer el desarrollo de la Actividad Turística Local en las NUDES del Estado Nueva Esparta, ya que estas son inversiones mil millonarias, de aproximadamente; 3.2 millardos de Bolívares para Playa El Yaque ([www.alopresidente.gob.ve](http://www.alopresidente.gob.ve)), Anexo 5; y 1.6 millardos de Bolívares para Playa El Tirano ([www.cnti.gob.ve](http://www.cnti.gob.ve)), Anexo 6; ambas impulsadas por las Leyes y Políticas de la Nación, con el fin de mejorar las condiciones socio productivas en las comunidades involucradas.

Por lo tanto, tomando como punto de partida para esta investigación, lo descrito en el párrafo anterior, se buscó dar respuesta a la siguiente pregunta:

¿Cómo ha sido el desarrollo de la Actividad Turística en los NUDETURS de la Isla de Margarita, ubicados en las Comunidades de Playa El Yaque y Puerto Fermín (El Tirano), del Estado Nueva Esparta?

Para tal fin, se busca respuesta a los siguientes planteamientos:

¿Qué aspectos sociales, económicos, productivos, históricos, culturales, psicológicos y físicos ambientales, caracterizan a las comunidades de las NUDES del Estado Nueva Esparta Playa El Yaque y El Tirano, a fin de determinar sus Necesidades y Potencialidades Internas?

¿Quiénes de los residentes de las comunidades de las NUDES del Estado Nueva Esparta, Playa el Yaque y El Tirano, están haciendo uso Turístico o Recreativo de las mismas?

¿Cuáles son las empresas privadas que participan en el desarrollo de la Actividad Turística entorno a las NUDES del Estado Nueva Esparta Playa El Yaque y El Tirano?

¿Cómo participan y se benefician las Empresas Privadas aledañas a las NUDES del Estado Nueva Esparta Playa El Yaque y El Tirano, en el desarrollo de la Actividad Turística Local?

¿Cuáles son las fortalezas y debilidades de las NUDES del estado Nueva Esparta, Playa El Yaque y El Tirano?

¿Qué sugerencias se podrían hacer para optimizar el funcionamiento de las NUDES del Estado Nueva Esparta Playa El Yaque y El Tirano?

## **1.2 Objetivos de la investigación**

### **1.2.1 Objetivo General**

Elaborar un Diagnóstico de la Actividad Turística en los NUDETURS del a Isla de Margarita, Ubicados en la Comunidades de Playa El Yaque y Puerto Fermín (El Tirano) del Estado Nueva Esparta.

### **1.2.2 Objetivos Específicos**

- Identificar y describir aspectos sociales, económicos, productivos, históricos, culturales, sicológicos y físicos ambientales, que caracterizan a las comunidades de las NUDES del Estado Nueva Esparta, Playa El Yaque y El Tirano, a fin de determinar sus necesidades y potencialidades internas.
- Conocer el perfil de los residentes de las comunidades de las NUDES del Estado Nueva Esparta, Playa el Yaque y Playa El Tirano que están haciendo un uso turístico o recreativo de las mismas con la finalidad de determinar la relación entre la participación y el beneficio obtenido por la comunidad en el desarrollo turístico local.
- Identificar a las empresas privadas que participan en el desarrollo de la actividad turística entorno a las comunidades de las NUDES del Estado Nueva Esparta Playa El Yaque y El Tirano.
- Describir la relación entre la participación y el beneficio existente entre la empresa privada y las comunidades de las NUDES del Estado

Nueva Esparta Playa El Yaque y El Tirano, en el desarrollo de la actividad turística local.

- describir y Analizar debilidades, oportunidades, fortalezas y amenazas, de las NUDES del estado Nueva Esparta, Playa El Yaque y El Tirano
- Establecer los lineamientos estratégicos que ayuden a optimizar el desarrollo de la actividad turística local, en las NUDES del Estado Nueva Esparta, Playa El Yaque y El Tirano.

### 1.3 Justificación

La importancia de la presente investigación, de modalidad Trabajo de Grado, esta en que la misma, se sumerge en la constante búsqueda de alternativas de Desarrollo Turístico Integrales, para las comunidades del estado Nueva Esparta, y en este caso, las de los Núcleos de Desarrollo Endógeno (NUDES), como Playa El Yaque, en el municipio Díaz; y Playa El Tirano, municipio Antolín del Campo.

A la vez, también tiene significativa relevancia su Epis fundamental, la cual es La Teoría del Modelo de Desarrollo Endógeno; esta insta a incorporar en la planificación, a las olvidadas necesidades internas de las comunidades, así como también, a la gestión directa por parte de la mismas, de sus recursos y potencialidades internas, ya que el mismo nace y se interpreta desde adentro de cada comunidad, desde lo profundo de cada ciudadano y ciudadana.

En este sentido, desde un punto de vista promocional y productivo, llama poderosamente la atención, el silencio proveniente de las NUDES antes mencionadas, lo que conlleva a que cualquier investigador interesado en el caso, piense si están funcionando de manera normal, o es todo lo contrario; y es precisamente esta premisa “El desequilibrio entre la Teoría y la Práctica”, el justificativo principal de la investigación, ya que para saber que es lo que realmente esta pasando, se hace necesario un diagnóstico.

Académicamente, el resultado Teórico Práctico de esta investigación, proporcionara a la Universidad de Oriente, Núcleo de Nueva Esparta, un amplio compendio de la teoría, fundamentos legales y estratégicos, del Modelo de Desarrollo Endógeno, lo que la hace relevante para la realidad

Política, Legal y Social de la Nación Venezolana; además, al relacionar la teoría, con la realidad de su puesta en práctica, en el Estado Nueva Esparta, se producirían conclusiones importantes, que ayuden a optimizar el desarrollo de la actividad turística local; y de conocer la interioridad de las Comunidades, para así emprender las decisiones correspondientes, de modo de insertar a la institución educativa, en lo que se llaman Los Servicios Comunitarios.

## **CAPÍTULO II.**

# **MARCO TEÓRICO REFERENCIAL**



## CAPITULO II. MARCO TEÓRICO REFERENCIAL

### 2.1 Antecedentes

El tema de Desarrollo Endógeno, no es una Teoría nueva en el mundo de los Métodos Alternativos para alcanzar un desarrollo integral satisfactorio, en los ámbitos Locales, Regionales, Nacionales, e inclusive Internacionales, y esto se comprueba, al tomar en cuenta al Ex Ministro del MINEP, Sociólogo Elías Jaua Milano, cuando expuso su trabajo “Nuevo Modelo Socio Productivo Desarrollo Endógeno” en el Primer Simposio Nacional Sobre Planificación y Desarrollo Endógeno, efectuado en Caracas del 27 al 28 de Junio del 2005; publicado en la Revista “Nuevo Modelo Socio-Productivo y Desarrollo Endógeno” (2005). Donde con intenciones de profundizar en el tema de Desarrollo Endógeno cita a NERFIN, More (1978), quien dice: “Hacia Otro Desarrollo: Enfoques y Estrategias” en relación al tema comento: “...requiere otro ambiente internacional – económico, político, cultural- que garantice las condiciones para el desarrollo autosuficiente de cada sociedad” (Pág. 12).

Más adelante, el mismo autor cita afirmaciones de Ben Salah (1978), con respecto al desarrollo nacional de Túnez: “Debe fundarse en la independencia nacional y por ello implica el rechazo de la satelitización y del vasallaje a los intereses extranjeros y la ruptura de las relaciones de dependencia y la descolonización estructural. Debe ser impulsado desde el interior del país y no desde el extranjero”. Continúa diciendo: “el desarrollo no se hace sin las masas, sino con y por las masas. Todos los productores deben estar íntimamente implicados en el proceso de su desarrollo, que debe

satisfacer las aspiraciones y realizaciones sobre la base de sus elecciones y de sus decisiones” (Pág. 12).

Y complementa con Walter Stöhr (1981), quien teóricamente hace una explicación amplia sobre las estructuras económicas de poder, y el dominio desproporcionado que ejercen los grupos o países poderosos, sobre aquellos grupos o países, que funcionalmente se conocen como subdesarrollados o desposeídos, a los cuales dentro de el patrón Exógeno de Desarrollo terminan dominados, cultural, social y económicamente, “Desarrollo Desde Abajo: El Paradigma de Desarrollo Desde Abajo Hacia Arriba y de la Periferia Hacia Adentro. CEPAL- IIPes”. Menciona:

“La imposición de un concepto y una medida uniforme del desarrollo no puede sino relegar a ciertos grupos a los que actualmente se llamo “subdesarrollo”, alejándolos progresivamente de los patrones prefijados e imponiéndoles cada vez con mas fuerza el papel de desposeídos... Una vez que estos grupos económicamente desposeídos comienzan una interacción mas intensa con los mas desarrollados, en las condiciones fijadas por estos últimos se ven forzados a ir adoptando las mismas normas sociales, culturales, políticas e institucionales para poder competir con ellos en términos económicos, por cuanto la mayor parte de la interacciones de gran escala se regulan por medio de la economía...”(Pág. 13).

En este sentido, el mismo autor citando de nuevo a Walter Stöhr (1981), propone como alternativa, un sistema Endógeno de Desarrollo con características morfoestáticas, fundamentado en los aspectos y necesidades

sociales de cada pueblo o país, claro, sin olvidar las relaciones externas con los mas poderosos o desarrollados, pero no subordinados a sus exigencias, sino mas bien, esas relaciones deben ser en función de las necesidades del menos poderoso:

“... la alternativa seria que los grupos y las áreas de menor desarrollo económico otorgaran clara prioridad a sus propias pautas sociales, determinadas por ellos mismos, y que las subordinaran las interacciones externas, tanto económicas como de otro carácter.” (Pág. 13).

Por su parte el CENDES (1998), “ Definición de una Metodología para la Elaboración de un Plan Estratégico para el Desarrollo de la Región Oriente del País”, en su informe final, hace una serie de relaciones entre experiencias de Desarrollo Exógeno, Endógeno y Armónico (Exógeno y Endógeno), donde tomando como experiencia el proyecto Guayana, inducido originalmente por agentes foráneos (Desarrollo Exógeno), pronto los expertos observaron, que este enfoque agudizaba las disparidades socioeconómicas intraregionales, lo que llevo a empezar a plantear la factibilidad del Desarrollo Endógeno, donde los cambios estructurales, comprensivos y sostenibles, dependían directamente de los factores internos al territorio en cuestión; como el capital humano; capital físico; conocimientos; capacidad Organizativa; entre otros, lo cual le confirió al Modelo de Desarrollo Endógeno, un sentido mas integral de carácter cualitativo.

Una conclusión interesante del CENDES (1998) es que en términos avanzados de Desarrollo Integral, se puede lograr un equilibrio entre los modelos de desarrollo Exógeno y Endógeno, que incluya un crecimiento cualitativo en función del marco de la Globalización (exógeno) y el desarrollo

integral que parte de los aspectos cualitativos en función de iniciativas locales.

En materia turística, este informe CENDES (1998), presenta una experiencia de Desarrollo Endógeno como referencia, la que se dio en Málaga España (1992), denominada como la “Costa del Sol”. Esta ciudad portuaria con potenciales industriales y turísticos, situada en el sur de España; con 60 mil habitantes; y con una de las tasas de crecimiento mas altas de España 25% anual; con el 60% de la inversión extranjera en cuanto a turismo e industria (tecnologías limpias, turismo, entre otras). Lo que ocasionó un crecimiento urbano acelerado y desorganizado. Esto llevo a las autoridades, al diseño de un plan estratégico “Plan Estratégico de Málaga”.

Este plan incluyó y logró beneficios sociales y urbanos a la ciudad; como el rescate y la construcción de grandes obras de infraestructura de transporte y comunicaciones; un “Plan Especial para la Ciudad”, que incluyó el rescate del pueblo y su integración con el centro comercial y monumental, histórico de la ciudad. Todo fundamentado a través de un liderazgo local y municipal, con participación de la sociedad civil y entes de carácter regional. Esto trajo la instalación de 17 mesas técnicas con presencia de expertos, lo que también trajo beneficios de carácter internacional a través de compromisos sociales y económicos.

Por su parte la Universidad de Oriente, Núcleo de Nueva Esparta, no ha elaborado investigaciones turísticas conceptualizadas con el nombre del Modelo del Desarrollo Endógeno, sin embargo, se ven las intenciones de involucrar a las comunidades en el desarrollo de la actividad turística, como lo demuestran las investigaciones de Urich Erika (2002); Hidalgo F. Eudys y Vásquez Yanete (2000), que basan sus teorías en el criterio de Participación

Comunitaria del Turismo, el cual según el Profesor Ovalles (2004) juega un factor fundamental y de partida en el enfoque de Desarrollo Endógeno.

Urich Erika (2002) y su investigación “Participación Comunitaria en la Actividad Turística: Dinámica y Recepción de las Empanaderas de la Ciudad de Pampatar Municipio Maneiro Estado Nueva Esparta”; contempla que la Participación Comunitaria de las empanaderas que trabajan en los alrededores de los principales atractivos turísticos de la ciudad de Pampatar, tienen un gran valor turístico, ya que representan una alternativa de desarrollo turístico, porque forman parte de la cultura y el folklore típico de la Isla de Margarita, que efectivamente genera un intercambio turista proveedor, que varía según las temporadas. Pero además estas operan, sin apoyo gubernamental ni local (Gobernaciones, Alcaldías) ya que por parte de estas instituciones, no son consideradas parte de la oferta turística y estas acotan que deberían prestar un mejor servicio. Se puede decir, que esto significó una debilidad de la superestructura turística nacional, regional y local, ya que antes del 2005 (vigencia de la nueva Ley Orgánica de Turismo), los instrumentos legales en materia de turismo, eran muy precarios en el ámbito socioeconómico, es decir, los pequeños y medianos prestadores de servicios turísticos, y así como los emergentes, prácticamente estaban desprotegidos políticamente, legalmente y sin financiamientos seguros. Sin embargo y por su parte, las empanaderas piensan, que viven del turismo y que su actividad es útil para la actividad, lo que efectivamente representa un grado de empatía.

Mientras que Hidalgo F. Eudys y Vásquez Yanete (2000), en su investigación “Turismo y participación Comunitaria: Posibilidades de Microempresas Turísticas en el Municipio Arismendi, Estado Nueva Esparta”, plantean la participación de la comunidad, a través de un sistema de

microempresas destinadas a microempresarios potenciales y a la comunidad en general. Tales microempresas descritas de manera interesante, involucran servicios básicos del aprovechamiento en la producción turística como; alojamiento, A y B, transporte, esparcimiento, además de las artesanías y los servicios complementarios. Todo esto con la finalidad de ir mejorando la calidad de la imagen local, incluir a la comunidad como proveedora directa de servicios turísticos, tomando en cuenta la calidad de los servicios.

Para complementar, se puede acotar que en la actualidad, el MINEP, ha fomentado la participación comunitaria en la actividad turística bajo un concepto que ellos denominan “Turismo Endógeno”, el cual involucra la Participación Comunitaria del Turismo, en el paradigma del Desarrollo Endógeno.

Algunas de esta experiencias venezolanas denominadas Turismo Endógeno, fueron Publicadas por el MINEP (2005), en la revista “Turismo Endógeno: Conociendo las maravillas de la Venezuela Adentro”, donde la participación directa de la comunidad, como proveedora de servicios turísticos recreacionales, organizadas en NUDES (Núcleos de Desarrollo Endógeno), se han aprovechado de sus recursos sociales, productivos, culturales, históricos, físico ambientales, ideológicos y psicológicos, para prestarlos como servicios turísticos recreacionales, originales y accesibles, con apoyos crediticios de entidades financieras, que bajo convenios con el estado Venezolano, financian los programas de Desarrollo Endógeno en las comunidades organizadas.

Estas NUDES son: (ver Anexo 1)

- Eje Puerto Escondido.
- Eje La Elvira-Macaira.
- Eje Tintorero-Guadalupe.
- Posada Minas de Aroa.
- Tierra Blanca.

Para el 2006, el Ministerio de Turismo (MINTUR), en su revista periódica “Turismo y Revolución” plantea los “Proyectos Bandera MINTUR”, como la consolidación de los Frentes Marinos y Núcleos Endógenos, y llama la atención El Tirano y El Yaque, pues son los objetos de estudio de esta investigación:

- La Tortuga / Dependencia Federal.
- El Tirano / Estado Nueva Esparta.
- El Morro de Puerto Santo y Río Caribe / Estado Sucre.
- El Yaque / Estado Nueva Esparta.
- Chichiriviche / Estado Falcón.

- Canaima / Estado Bolívar.

## **2.2 Bases teóricas**

El turismo es una actividad con dos perspectivas, la del turista y la del proveedor de servicios turísticos, realidad en la que han coincidido autores como Mathieson (1990), Lickorish (1994), Vargas Mila (1993), entre otros. Por supuesto que esta actividad, se da, e interactúa en un medio social, cultura, tecnológico, político y económico-productivo, donde se encuentran las comunidades y los atractivos. Esto activa un sistema funcional de relaciones socioeconómicas, tal como lo explica la profesora Carmen de Narváez en su cátedra “Análisis de Enfoques de Sistemas Aplicados al Turismo (2006)”. Todo lo antes mencionado alude al gran sector que es el turismo. A continuación, se puntualizarán aspectos, que hay que tomar en cuenta, al momento de diseñar o planificar, la actividad turística-recreacional, para el beneficio de las comunidades.

### **2.2.1 Teoría del Turismo**

El turismo es un hecho y eso se evidencia con lo que plantea el estudio de La Teoría de Forasteros, tal como lo describió Knebel (1960:8):

1. Afán de movilidad, que tiene su expresión en la movilidad regional limitada en el tiempo.
2. Existencia o inexistencia de interrelaciones entre los turistas y los habitantes del lugar.



3. Satisfacción consumidora de necesidades de lujo con medios ganados en su lugar de origen.
4. Afán de confort y seguridad física

A la vez con las intenciones de complementar, se toma a Jiménez (1990:5), quien reseña al Turismo como:

...un hecho porque es un encuentro del sujeto humano con el mundo exterior atractivo. Turismo es igualmente un hecho calificado como turístico, es decir, un hecho turístico, puesto es un movimiento o desplazamiento de un sujeto turista al encuentro de atractivos calificados, turísticos para buscar recreación y descanso.

Este hecho turístico, lo realizan las personas, las cuales interactúan y se relacionan, lo que le califica a este hecho como un hecho social, al respecto Jiménez (1990:5):

Pero ante todo el turismo es un hecho social, ya que existe una relación entre el sujeto turista y el sujeto receptor. Estos últimos proporcionan atractivos turísticos para la recreación y el descanso de los primeros. Por todo esto, podemos decir con propiedad que existe un hecho social turístico.

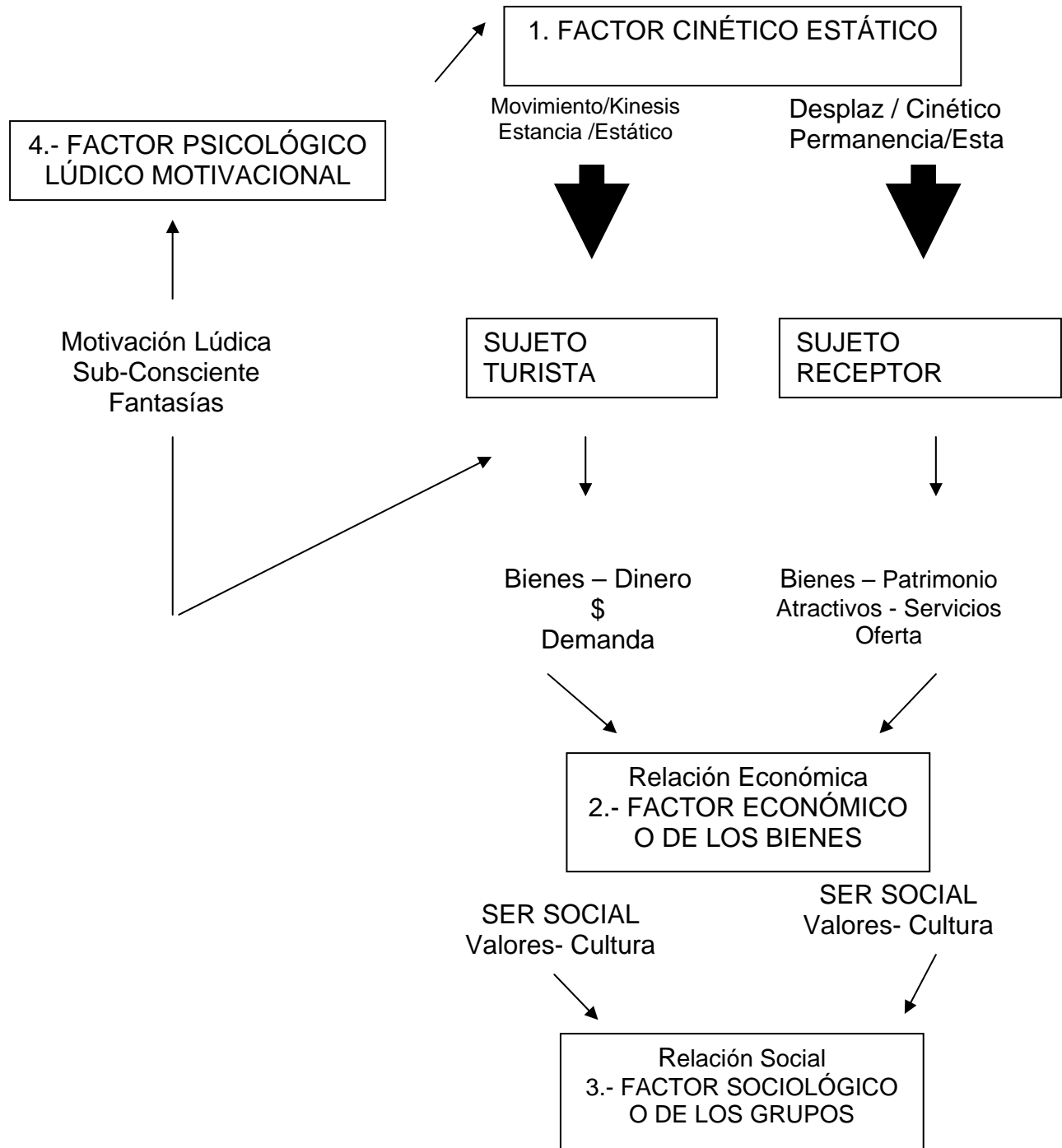
Entonces se puede decir con propiedad, que el turismo es un hecho social, ya que su ejercicio es un proceso de relaciones entre personas con la finalidad de satisfacer necesidades recreativas, conocer atractivos y

descansar. Jiménez (1990). Además este hecho, lleva implícito una satisfacción consumidora condicionada por un afán de confort y seguridad física, con medios ganados en su lugar de origen, como clásicamente lo describe Hans-Joachim Knebel (1960).

Con la idea de profundizar un poco más el estudio del hecho social turístico, se puede ver, en el gráfico 1, donde se expresan a manera de esquema, los elementos del turismo según Jiménez (1990:56):

Se puede decir que las realidades del hecho social turístico, son del tipo: sujeto turista-sujeto receptor, donde el turista viaja provisto de bienes económicos (dinero) obtenidos en su lugar de origen, (Knebel, 1960), para intercambiarlos según sean sus necesidades y motivaciones por los servicios y el disfrute de los atractivos turísticos (bienes), provistos por el sujeto receptor, lo que a la vez le connota al hecho social turístico un carácter de relación económica.

**Grafico 1. “El Hecho Social Turístico”**



Fuente: **Jiménez, Guzmán. (1990:56)**, “Teoría Turística. Hotelería y Turismo”.

Por analogía, también se puede decir, que estas relaciones propias de los actores del hecho social turístico, pueden ser del tipo turista-proveedor de servicios turísticos, ya que cada uno cumple un rol en el desenvolvimiento de la actividad turística. Knebel (1980:12), citando a S.S Sargent, "Social Psychology", Nueva Cork, (1950), define rol: "Un rol es una forma de compartimiento social, en la que el protagonista se presenta mostrando una adecuada apariencia de acuerdo con las exigencias y esperanzas de su grupo."

En tal sentido, el rol del turista esta inspirado por las motivaciones, que le ayudan a seleccionar un lugar o destino, para su posterior desplazamiento físico y una posterior permanencia en dicho lugar seleccionado; donde el turista provisto de dinero, lo intercambia por los bienes turísticos que les son ofrecidos desde toda su trayectoria (ida, permanencia y vuelta). Donde por supuesto el rol del turista queda comprimido en el descanso, la relajación, diversión, satisfacción de sus necesidades lúdicas-motivacionales, entre otras derivadas del tipo de actividad turística que este desempeñando. Vale la pena mencionar que se dan los casos en que este rol turística, se ve afectado por la insatisfacción, propia de la prestación de servicios de mala calidad, o situaciones inesperadas por las expectativas de los turistas.

Por otro lado, el rol de los prestadores de servicios turísticos, en todo caso será el proporcionar de los bienes turísticos o servicios turísticos, rentables o remunerados, mediante el aprovechamiento de los recursos de su entorno, acciones que redunden en la satisfacción de sus necesidades y la mejora en la calidad de vida.

En este sentido, esta actividad turística que trasciende a actividad socioeconómica, por cierto, se da a través de un proceso turístico, definido

por Jiménez, (1990:143): “Se considera proceso, en la medida que representa un continuo avance en los cambios operados, en los sujetos que los provocan y en el medio en el que se producen”.

De este modo, el hecho social turístico y las actividades que se dan inmersas dentro de el, ocurren en un lugar y un tiempo determinado, que generalmente esta conformado por una comunidad. Al respecto plantea Chinoy, (1969:217):

Grupos sociales territorialmente definidos, donde los hombres pueden pasar su vida entera. Aunque dentro de ellas se dividan familiar, clanes o linajes, clases, grupos étnicos, asociaciones, y estas ofrecen una identidad social común que trascienden las demandas de muchos otros grupos.

Lo que deja implícito, que el desenvolvimiento de la actividad turística, genera una serie de acciones y por supuesto sus respectivas reacciones tanto en los turistas, como en las comunidades receptoras, así como en las comunidades en general, y que por supuesto genera efectos en el medio ambiente en que se desarrolla la actividad turística.

A su vez, también genera relaciones de tipo cultural, lo que considera un intercambio de Cultura. Al respecto Vargas Mila, (1993:113), dice lo siguiente: “La actividad turística trae implícito el intercambio cultural entre los turistas y los visitantes, ya que es imposible que exista interacción social y las personas no se inter-influyan”

En tal sentido y para ver el turismo desde la óptica de un desarrollo social y económico; es necesario el estudio de algunas cualidades del hecho social turístico, propias del “Encuentro”, (Jiménez, 1990). El encuentro es protagonizado por EL YO (turista) y EL OTRO (proveedor de servicios turísticos), donde unas de las características más relevantes, es que estos actores provienen de medios socioeconómicos concretos y distintos entre, representados por necesidades, aspiraciones y valores culturales distintos, lo que ocasiona según Jiménez, (1990:148): “El encuentro generará un cambio una transferencia de principios en los seres sociales que intervienen en el acto turístico, una asunción de conductas no ordinarias...”

Lo anterior significa un choque cultural entre medios sociales, por supuesto que el comienzo de este choque, no se produce una imposición, ni rechazo de valores culturales, solo que un medio social, se impone sobre el otro, fusionándose e integrándose entre si, mediante un sistema de estímulos y respuestas turísticas, que pueden estar guiadas por una aceptación, indiferencia, o incluso, un rechazo (empata, apatía y antipatía respectivamente).

Lo anterior deja entredicho, que el encuentro puede generar respuestas y resultados psicológicos, positivos o negativos, tal y como lo describe Jiménez, (1990:150), como un proceso de aculturación “cambio o transformación de una cultura, de un nivel social, por contacto con otro medio social”.

Vale la pena mencionar, que cuando estas respuestas son positivas, es porque se aceptan elementos y valores culturales de un medio originario, sin afectar lo autóctona (relación Turista-receptor y viceversa), lo cual se conoce como inculturación. Mientras que cuando estas respuestas son negativas, es

porque se han aceptado valores y culturas ajenas (exógenas), llegando a desvalorizar las propias o endógenas, (Jiménez, 1990). Mas adelante, se abordaran las consecuencias de dependencia cultural y económica, que derivan de lo antes expuesto.

Se puede decir que lo expuesto anteriormente, afecta de alguna u otra manera a las comunidades en los distintos destinos turísticos, tal y como lo afirma McIntosh y Otros, (1999:245).

... la presencia de visitantes en el país afecta los patrones de vida de las personas nativas. La forma como se comportan los visitantes y sus relaciones personales con los ciudadanos del país anfitrión tienen un efecto profundo en el modo de vida y las actitudes de la gente de la localidad.

En la mayoría de los casos, lo anterior conlleva a un efecto de demostración, donde por condiciones psicológicas, influenciadas por necesidades de ser y aspiraciones, así como también las modas, ocasiona que la mayoría de los residentes de los destinos o su entorno, imiten los comportamientos de los turistas, provocando así, cambios en sus costumbres y modos de vida. Vale la pena mencionar que en los peores de los casos de transculturalización, se produce o se alimenta al Europocentrismo, lo cual es una barrera psicológica e imaginaria de la auto superación como individuo o grupo social, en función de sus recursos y posibilidades reales autóctonas y originales con respecto a otros países.

Por otra parte y desde el punto de vista socioeconómico, el turismo genera beneficios, ya que esta actividad puede ayudar a mejorar la calidad

de vida de los habitantes desempleados de una determinada comunidad donde se instalen inversiones turísticas como; equipamientos turísticos (alojamiento, A y B, transporte, recreación, entre otros), ya que estos generan empleos. Al respecto Mathison (1990:180), dice:

Como se ha visto, el turismo a menudo trae nuevas (y algunas veces necesarias) fuente de capital e ingreso que pueden completar o reemplazar a las fuentes tradicionales de ganancias. Por ello el desarrollo del turismo ha recibido constantemente el apoyo de los gobiernos y el de los residentes locales al estancar o desarrollar áreas que reconocen los beneficios económicos que pueden ganarse.

En este sentido, el turismo también puede ser considerado como un sector, lo que implica una interacción multidisciplinaria y sistémica entre los distintos componentes que lo integran y le dan funcionamiento, en una determinada región o país, (Boullon, 1985), generando así un dinamismo económico, empleo y redistribución de ingresos. Al respecto Getino, (1987:116), plantea:

Los estudios sobre el empleo en el sector turismo muestran que además de la creación de puestos de trabajo para mujeres se han generado empleos para ciertos grupos sociales no especializados que tienen dificultades de encontrar actividades estables a causa de la recesión económica como son los grupos integrados por la población juvenil o procedentes de las áreas rurales.



Entonces, gracias a su carácter multidisciplinario, la actividad turística, a la vez, también permite aumentar las expectativas económicas y sociales en las poblaciones donde se da el Hecho Turístico, a través de las fuentes de empleo que originan la instalación de empresas e industrias turísticas (inversiones turísticas), las cuales, desde carácter de la comunidad receptiva, requieren para su funcionamiento, un determinado personal (comunidad). Al respecto Figuerola, (1985:173), dice:

El incremento de la capacidad receptiva, la creación de establecimientos e instalaciones complementarias o simplemente la necesidad de atender la llegada masiva de viajeros a un núcleo habitado para desarrollar la actividad turística habrá de impactar en la función demanda del factor trabajo.

Vale la pena mencionar, que el aprovechamiento por parte de las comunidades receptoras (prestadoras de servicios turísticos), de los Atractivos Turísticos inmersos en su entorno medio ambiental, se pueden dar bajo dos niveles, en relación al trabajo y la participación, al respecto Figuerola, (1983:174), dice: “Directa, por el aumento de plazas de alojamientos apertura de nuevos restaurantes, incremento de medios de transporte, etc.” “Indirecta, por la necesidad de expansionar sectores que a su vez prestan servicios productivos turísticos”.

Trascendiendo de lo general a lo particular y por analogía, la relación propuesta por Figuerola (directa-indirecta), desde el punto de vista laboral y de las comunidades, directa sería ocupar cargos que impliquen la toma de decisiones para el aprovechamiento de los recursos turísticos del entorno,

para obtener beneficios socioeconómicos; mientras que la indirecta, comprendería el simple trabajo en función de una remuneración.

Entonces, el desarrollo del sector turismo, económicamente hablando, a través de modelos de empresas e industrias turísticas, si bien genera empleos, la gran mayoría, se dan en niveles bajos e intermedios, ya que esta industria necesita mano de obra, que bien pueden ser estudiantes; obreros semiespecializados, o desempleados de otros sectores. Al respecto McIntosh y Gupta, (1987:285), señalan lo siguiente.

Aunque la industria turística requiere de fuertes inversiones en súper e infraestructura, una vez que este en operación, también proporciona empleos para un elevado número de obreros semi especializados; es una industria intensiva de alta mano de obra y por tanto es un medio eficiente de generar empleos. Además la escasez de obreros especializados no es una restricción muy seria, excepto a nivel administrativo, como lo pueden hacer en otra industria.

Lo anterior, se puede complementar citando a Mathieson y Wall, (1990:106-107): “El turismo crea pocos empleos en los niveles gerenciales y profesionales: y estos a menudo se requieren de otros sectores de la economía o por gente traída desde fuera de la región.”

A la vez, se le suma, que la gran mayoría del empleo que generan las empresas y las industrias turísticas, es temporal, lo que contribuye a las fluctuaciones del empleo local y regional, (Mathieson y Wall, 1990:107): “Mucho del Empleo en el turismo es altamente temporal y contribuye a

fluctuaciones en los niveles de empleo local y regional”. Lo cual desde el punto de vista laboral y de las comunidades, (donde proviene la masa laboral), el aprovechamiento de su entorno en su participación en la actividad turística, tiene una proyección indirecta.

Vale la pena mencionar, que la relación socioeconómica de los modelos de industrias turísticas, de alguna u otra manera no toma en cuenta los valores, ideologías y sentimientos de la comunidad, elementos estos, que de alguna manera forman parte de la cultura e idiosincrasia; esto es debido en gran medida, a que en los niveles en los que se toman las decisiones, quedan lejos de las comunidades. Esta situación corresponde a un modelo o paradigma industrial económico, materializado o a través del modelo de la industria turística, (Molina, 1997).

Según Molina, el Modelo de Industria Turística se basa en la consecución de fines fundamentalmente financieros, sin tomar en cuenta los otros factores que involucra el fenómeno turístico, como son: los factores políticos, ideológicos, sociales, culturales, físico ambientales y psicológicos.

En el mismo sentido y en correspondencia de este modelo, los países latinoamericanos, Molina, (1997:43), afirma: “han terminado por generar evidentes desequilibrios de aspectos fundamentales en la vida de sus sociedades”.

Esto se debe fundamentalmente a que estas empresas e industrias turísticas, además de que son las que tienen los recursos económicos, para la instalación de un componente clásico y directo para el aprovechamiento del medio ambiente en la actividad turística; su experiencia y continuidad en el ejercicio de la actividad turística como proveedores de servicios turísticos,

les confieren los conocimientos de los procesos productivos, para la valoración y valorización de los recursos turísticos potenciales propios del entorno y que desde el punto de vista económico, si bien generan empleos, estos son de aprovechamiento y beneficencia indirecta.

Dentro de las características negativas del modelo de industria turística, contextualizadas por Molina, (1997); Ovalles, (2004), entre otros se pueden mencionar: el crecimiento de las grandes inversiones (Exógenas); la dependencia tecnológica y comercial; deterioro del medio ambiente; desequilibrio y mal usos de los espacios urbanos; espontaneidad de la actividad turística; crecimiento anárquico del equipamiento y la planta turística y dependencia económica de capitales exógenos. Vale la pena mencionar, que estos son ejemplos típicos de una globalización “negativa”, que es todo lo contrario a una globalización que apunte a la información, apoyo y avance tecnológico, estándares productivos, normativas de calidad y demás aspectos humanos y socio productivos propios del siglo XXI.

Entonces todo esto deja claro, que a pesar del encuentro, como hecho y teoría del hecho social turístico, en la practica habitual de la actividad turística, al igual que en los demás sectores productivos, están presentes los procesos políticos, económicos y socioculturales de dependencia e incluso dominio. Al respecto Molina, (1993:44), dice: “Un enfrentamiento relacionado con el tipo y contenido de la vida de quienes crean y controlan el modelo (países centrales) y de quienes lo experimentan en su propio espacio (sociedades periféricas)”. Más adelante el mismo autor, (1993:44), dice: “Han Terminado por generar evidentes desequilibrios de aspectos fundamentales en la vida de sus sociedades.”

A pesar de todo esto, el turismo como sector socio productivo, tiene todas las virtudes para apuntar hacia un desarrollo equilibrado y con la participación importante y directa de la comunidad, solamente hay que incorporarla en el proceso de producción de roles turísticos, mediante el aprovechamiento del medio ambiente. En relación a la creación de roles turísticos, Knebel, (1960:12), citando a Ralf Dahrendorf, "Industrie unde Betriebssoziologie, Berlin", (1956:57-58), dice lo siguiente:

... corresponde la peculiaridad de esta industria del movimiento turístico el no producir bienes, en el sentido estricto de la palabra, sino la realización de los servicios, cuyos consumos reclaman suponen el rol de los turistas. De hay se deduce que, por motivos económicos, la especial función de las instituciones turísticas esta en formar roles turísticos.

Todo lo anterior deja suficientes bases, de que si se quiere lograr beneficios, económicos, sociales y culturales, del hecho social turístico en la comunidad, es necesario y primordial su participación directa en la actividad turística, precisamente en la formación y diseño de roles turísticos.

Sin intenciones de hacer un estudio de roles turísticos, desde un punto de vista teórico; para esta investigación, es necesario tomar en cuenta aspectos del sistema turístico, ya que este obteniendo insumos de su entorno, produce bienes que se venden como servicios turísticos, de los que en consecuencia deriva el rol turístico.

De este modo, se traen en consideración el concepto de sistema propuesto por Churchman, (1986:30): "conjunto de componentes,

coordinados entre si para alcanzar una serie de metas y objetivos”, donde desde el punto de vista turístico, para alcanzar el producto del sistema, es necesario un proceso del turismo (Jiménez, 1990).

En tal sentido, todo proceso lleva implícito un funcionamiento, que en el caso del turismo, su proceso como actividad y hecho social, genera un Sistema Turístico. Al respecto, Boullon, (1985:31), dice lo siguiente:

El punto de partida del funcionamiento del sistema, el cual se origina en el encuentro de la oferta con la demanda turística a través de un proceso de venta del llamado producto turístico, que junto a infraestructura forman la estructura de producción del sector y en el centro está la superestructura turística cuya función es controlar la eficiencia del sistema vigilando el funcionamiento e interrelación de las partes.

Según este autor, (1985:31) tal funcionamiento se da a través de la interacción de varios componentes como:

**OFERTA TURÍSTICA:** Constituyen los bienes y servicios de un destino puestos efectivamente en el mercado para la venta.

**DEMANDA TURÍSTICA:** Constituidas por el conjunto de personas que desean la compra a un precio dado.

**PRODUCTO TURÍSTICO:** Es el conjunto de bienes y servicios necesarios para el desarrollo de las actividades de consumo turístico.

**PLANTA TURÍSTICA:** Es el conjunto de atractivos turísticos, tales como el equipamiento e instalaciones infraestructura (sistema de redes propias y ajenas que pongan el funcionamiento del sector).

**ESTRUCTURA DE PRODUCCIÓN:** Constituida por el producto turístico y la infraestructura.

**SUPERESTRUCTURA:** Referida a organizaciones públicas y privadas que permiten la producción y venta de múltiples y dispares servicios que componen el producto turístico.

A esto se le suma, la interacción del marco legal, tecnológico, económico, político, cultural, social, entre otros, como un Sistema Turístico Integrado, tal como lo propone el mismo autor, (ver grafico 2, de la pagina 37).

Entonces según la naturaleza de esta investigación, referente a lo que es el Desarrollo Endógeno, teoría que ampliaremos mas adelante, es evidente, lo necesario de incorporar a las comunidades directamente por los menos en la planta turística, como prestadores de servicios. En la actualidad es difícil ver esto, ya que resulta una utopía; por lo que las comunidades como tal, no poseen recursos económicos para la puesta en marcha de empresas turísticas clásicas de producción de servicios turísticos, como alojamiento, A y B, recreación y transporte, propios del equipamiento turístico.

Entonces la gran mayoría de las veces, la comunidad queda reducida a una simple y explotada mano de obra, que además fluctuante, (Figuerola, 1985), con sus recursos humanos y patrimonios naturales e históricos-

Culturales, explotados y deteriorados, donde en los peores de los casos, inclusive la misma comunidad termina excluida de la actividad turística que se da en sus inmediaciones y por ende del Sector Turismo. Al respecto Molina, (1993:50), dice:

La industria turística por su misma naturaleza no puede calcular el costo cultural de su operación, incapacidad que la transforma en máquina que destruye valores y significados, que crean mercancías o “productos”, ahí donde había una manifestación de profundo valor y significado cultural: así obtiene ganancias, capta para sí divisas, pero genera costos sociales, a veces irrecuperables.

Citando al mismo autor y para complementar en relación a la búsqueda de alternativas sensatas para evitar el dominio social, económico, y por ende cultural de las sociedades, donde las trasnacionales o cualquier grupo socioeconómico económico exógeno a ellas, explotan y se benefician de sus atractivos turísticos, sin prestarle importancia a las necesidades socioeconómicas, históricas-culturales, psicológicas y ambientales, menciona:

Esta industria, conceptual operativamente se ha convertido en el turismo en la única posibilidad. No está demás insistir en lo erróneo de tal conclusión, en la necesidad de desarrollar nuevas concepciones, relevantes en el proceso socio- histórico de las sociedades. Lo anterior no implica la destrucción total del modelo de industria turística, ni menos negar el papel económico o sus repercusiones sobre la balanza de pagos y el empleo, pero evidentemente un



proyecto como el de industria turística no responde ni enfrenta, al menos, la constelación de necesidades y expectativas profundas del grupo humano y de los individuos que forman las sociedades en Latinoamérica.

En este sentido y en función de la naturaleza de este estudio, se hace necesaria la presencia o implementación de modelos alternativos, para este caso, el Modelo de Desarrollo Endógeno, no implica una visión radical con respecto al modo como se ha venido desarrollando la actividad, sino más bien, una ventana para incorporar directamente en el sistema turístico a los factores comunales, para así diversificar, complementar y garantizar una oferta turística para diferentes gustos, necesidades y posibilidades.

Según Molina (1993), un modelo alternativo, propone experiencias turísticas, en los individuos de cada sociedad, promoviendo su inclusión integral; ya que condiciona modalidades empresariales; escenarios y actividades turísticas distintas, condicionadas por la comunidad en función de los roles turísticos y aumento de la rentabilidad económica, debido a que complementa y diversifica la oferta turística en el mercado. De este modo, surge la participación comunitaria como propuesta de modelo alternativo; al respecto Morera, (1998), lo describe de la siguiente manera:

- Mantiene y fortalece la identidad cultural de los lugareños como atractivo turístico y a su vez establece un mayor intercambio e integración entre la comunidad local y los visitantes.

- Se presenta mano de obra familiar disponible para hacerse cargo de la pequeña empresa.
- Las comunidades tienen la oportunidad de diversificar sus fuentes de ingresos.
- Las comunidades locales, en general, son conscientes de la necesidad de proteger y conservar los recursos naturales, base para un desarrollo sustentable
- El desarrollo del turismo depende de las comunidades locales, lo que implica la apropiación de los recursos turísticos de la localidad.
- Establece una pequeña escala de operación e inversiones mínimas o cualquier operación para la transformación espacial del sitio con miras a la actividad turística.

En tal sentido, es necesario un enfoque de planificación, que involucre los intereses de la comunidad y sin que esta altere el justo desenvolvimiento de las empresas, e industrias turísticas ya existentes. Este enfoque de planificación, se llama planificación participativa. Al respecto Molina, (1987:73), lo describe de la siguiente manera:

Estarán definidos objetivos, estrategias y metas multicabezas, orientados a todo el sistema... Al definirse

fines multicabezas, el sistema recoge las aspiraciones y valores de todos los componentes del sistema.

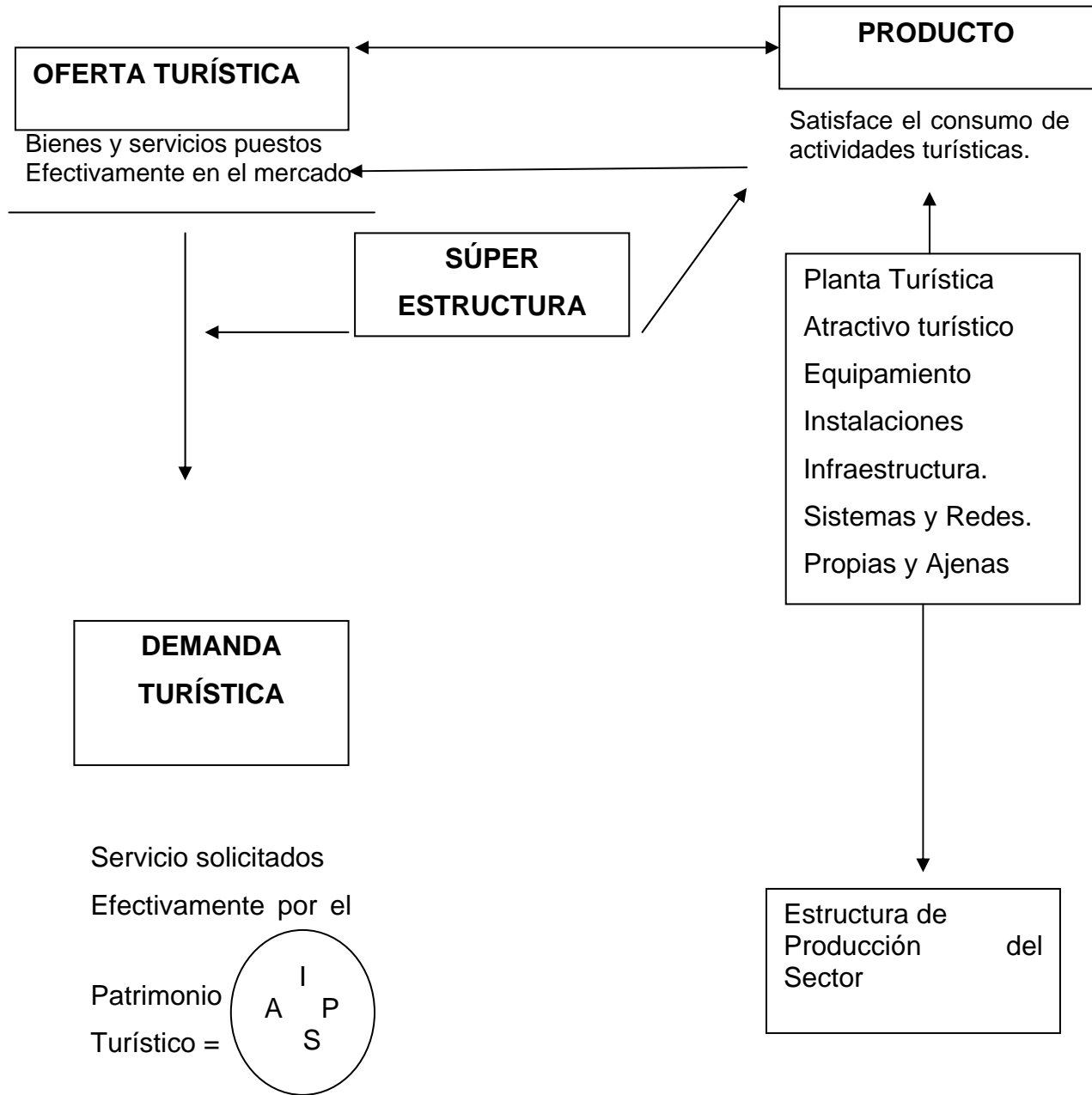
El plan es producto de la sociedad como un todo, no solamente de los planificadores.

El plan compromete a los miembros de la sociedad, puesto que han sido quienes lo han formulado.

La participación individual y social contribuye a distender los conflictos existentes, distensión que se reflejará el espíritu del plan y en las fases posteriores del proceso de planificación.

Revalorización del entorno. En el sentido más amplio.  
Valorización del medio natural.

**Grafico numero 2. "Sistema del Turismo y Funcionamiento"**



Fuente: Boullon, R (1997) "Planificación de Espacios Turísticos"

Se puede acotar, que si la comunidad forma parte activa en el desempeño de la actividad, con sus valores, ideas, cultura, o sea su originalidad, en función de su entorno medio ambiental, por lo tanto, la valoración de su medio ambiental, implica un valor añadido. Al respecto Lorenzo González Casas (2001s/p): “valorizar supondría una actitud que envuelve al sujeto en forma mas activa, una que busca la agregación de valor”.

Además la valorización, trae a relucir otro concepto, como el de la puesta en valor, lo que significa; la interacción de las comunidades en su medio ambiente, poniendo en marcha, empresas que aprovechen los recursos y patrimonios naturales, históricos y culturales de manera sustentable, lo que significa para estas su conservación y perduración en el tiempo, tal como lo menciona el profesor Rafael Lunar, (2005), en su cátedra; “Conservación del Patrimonio Histórico Cultural”.

Con todo esto, se alude a un desarrollo integral y comunal de la actividad turística, el cual depende de tres factores, según Morera, (1998:78):

- QUÉ SE ENTIENDE POR DESARROLLO. Para muchos el desarrollo se limita a la dimensión económica, sin embargo, el mismo debe comprender además las dimensiones sociales y ambientales que son fundamentales No se puede concebir un desarrollo sin el fortalecimiento o consolidación de la cultura local y el respeto a las condiciones ambientales

- EL PERFIL DEL TURISTA; es fundamental distinguir y caracterizar el grupo metas del área, porque existen visitantes que no tienen ningún nivel de consideración ni respeto por los grupos sociales locales, mientras existen otros para los cuales los habitantes locales son de gran importancia y tienen un gran respeto hacia los mismos.
- CARACTERIZACIÓN DE LA COMUNIDAD LOCAL: es importante evaluar con profundidad las características sociales, económicas y ambientales de la comunidad. Por ejemplo, en una comunidad de gran tradición agrícola, las actividades agro turísticas son de gran potencialidad e importancia. Por otro lado, aquellas comunidades sin experiencias en organizaciones colectivas requieren de esfuerzos mayores para su organización.

Dentro de los modelos alternativos, se encuentran, el de Desarrollo Sustentable, el cual según Lawrence, (1993:41), contiene unos objetivos, como los son:

1. Satisfacer las necesidades humanas básicas: esto se enfoca directamente hacia lo alimentario, para evitar el hambre y desnutrición. De esta forma se garantizará la "Durabilidad de la especie humana" que de no ser así se estaría poniendo un límite no deseado al desarrollo.
2. Lograr un crecimiento económico constante: lo cual se considera una condición necesaria, pero no suficiente, en esto se persigue que la economía brinde una cantidad de bienes y servicios para atender a una creciente

población. Lo deseable siempre es que el crecimiento económico sea igual o superior al demográfico, con lo cual se puede mejorar su capacidad productiva, el potencial de recursos humanos y tecnológicos.

3. Mejorar la calidad del crecimiento económico: en especial a las posibilidades de tener un acceso equitativo a los recursos naturales y al beneficio del crecimiento en términos de mejor distribución de la renta, beneficios sociales, protección del ambiente o su incremento.
4. Atender a los aspectos demográficos: en especial reducir las altas tasas de crecimiento poblacional hacia uno mesurado, aprovechamiento para todos y evitar la concentración poblacional.
5. Seleccionar opciones tecnológicas adecuadas: esto se debe a los problemas que crea la transferencia tecnológica básica para el desarrollo, pero que tiene fuerte impacto sobre el ambiente.
6. Aprovechar, conservar y restaurar los recursos naturales; se debe evitar la degradación de los recursos, proteger la capacidad límite de la naturaleza, favorecer la restauración y evitar los efectos adversos sobre la calidad del aire, agua y tierra con el fin de perpetuar la oferta ambiental de los ecosistemas

Otra modalidad es la del turismo sostenible, al respecto González y Pérez, (2000:24), plantean lo siguiente:

La sostenibilidad en turismo recupera e incorpora conceptos como regulación de flujos de visitantes, la

minimización de impactos ecológicos en las áreas, receptoras o la participación de la comunidad autóctona, al mismo tiempo, implica la integración de la actividad turística como estrategia de desarrollo sostenible.

También, con respecto al mismo termino, Troncoso, (1999:s/p), señala:

El turismo sostenible es una nueva forma de planificar, ofertar y mercadear el producto turístico nacional, fundamentado en principios éticos y colectivos para el manejo de los recursos naturales y cultura/es, cuyos beneficios económicos mejoren la calidad de vida de todos los sectores involucrados. Es la oportunidad de dignificar la relación del ser humano con su entorno y dimensionar su perpetuidad.

Se complementa con los criterios de turismo sostenible de la OMT, (1993:s/p), a través de criterios y modalidades como:

- Turismo de aventura: actividades turísticas que presentan cierto grado de dificultad física y en algunas ocasiones riesgo.
- Turismo de granja o rural: turismo de explotaciones agrarias, granjas o plantaciones que contemplan sus ingresos con alguna forma de turismo, proporcionando alojamiento, alimentación y la posibilidad de estar en contacto con las labores agropecuarias.



- Ecoturismo: turismo basado en la ecología, especializado en la naturaleza, orientado en actividades a pequeña escala con excursiones a zonas naturales, se puede incluir visitas a lugares de interés, cultural tradicional. Concede especial atención al desarrollo respetuoso del medio y el grado de uso por visitantes.

La OMT, (1993:14), también señaló los beneficios, que el modelo de turismo sostenible genera en el medio ambiente donde se desarrolla como:

- El turismo sostenible estimula la comprensión de los impactos del turismo sobre el entorno natural, cultural y humano.
- El turismo sostenible asegura una distribución equitativa de los costos y beneficios.
- El turismo genera fuentes de empleo local, tanto en el sector turístico como en los diversos sectores de apoyo y de gestión de los recursos.
- El turismo fomenta industrias nacionales rentables: hoteles y otras instalaciones de alojamiento, restaurantes y otros servicios de alimentación, sistemas de transporte, artesanías y servicios de guías.
- El turismo genera divisas para el país e incluye capital y fondos frescos en la economía local.
- El turismo diversifica la economía local, en especial las zonas rurales, donde el empleo agrícola puede ser escaso.

- El turismo sostenible necesita de la toma de decisiones en todos los sectores sociales; incluso en la prosperidad del país y en la conservación de los recursos naturales.
- Produce cambios favorables a la calidad de vida de las comunidades receptoras, generando empleo y oportunidades de crecimiento a la población y favoreciendo la calidad del servicio para una mejor atención del turismo.

Tal como lo señalan y lo plantean los autores e instituciones, el desarrollo, sea como se llame la modalidad, debe ser visto desde un punto de vista integral, satisfaciendo las necesidades de los actores que están involucrados; donde se le da importante consideración teórica, a la participación comunitaria, (Morera, 1998); y al Turismo Comunitario, (Ovalles,2004); como modalidades sustentables, (Lawrence,1993) y sostenible, (OMT,1993), (González y Pérez,2000), (Troncoso,1999), entre otros.

En este sentido y desde el punto de vista de la comunidad, a través de organizaciones sociales y privadas, su participación directa, conformando equipamientos o servicios clásicos de producción de roles turísticos, (Knebel, 1960), que en complemento con la planta turística actual o instalada, se diversificaría la oferta y se beneficiarían, social, económica, ambiental y culturalmente, todos los sectores involucrados.

### 2.2.2 Desarrollo Endógeno vs. Desarrollo Exógeno

Antes de traer a consideración los temas de Desarrollo Endógeno y Exógeno, es necesario plantear de manera general, el concepto de Desarrollo como tal, para así poder contrastar con cierta amplitud posteriormente, los conceptos de desarrollo endógeno y exógeno.

Entonces con respecto al concepto de Desarrollo, el MINEP, en su revista "Desarrollo Endógeno bolivariano", (2005:6), plantea lo siguiente:

Se puede definir un "modelo de desarrollo" como la forma específica que adquieren las relaciones de producción, la organización económica y las políticas estatales en un momento determinado. Hasta el presente, el "desarrollo" se ha entendido como un incremento permanente en la producción de riqueza, sin referencia alguna a la equidad o Inequidad de su distribución. En algún momento del -S. XX, se asumió tácitamente, que el "desarrollo" constituía un bien en sí mismo y se llegó a creer que el solo incremento del producto económico satisfaría de algún modo las carencias de la población.

Los positivistas siempre han creído, que el incremento en la producción, satisface las carencias y necesidades de la sociedad; aunque en cierto modo los modelos industriales, generan empleos y mejoran por supuesto la calidad de vida de individuos con niveles medios o especializados, no toma en cuenta la verdadera esencia de las necesidades de las personas, sus características sociales y culturales, históricas, e inclusive el no poder calcular o tomar en cuenta estos costos sociales, termina a la larga

excluyéndolas de la posibilidad de un desarrollo integral en su medio ambiente.

Lo anterior se debe a que el positivismo económico, con el cual se ha venido explicando y aplicando el desarrollo actual, plantea que si hay ricos, pobres, o personas con mas posibilidades que otras, para tener estabilidad socioeconómicas, se debe, a las leyes naturales del funcionamiento mundial y no a la admisión, o falta de control a las realidades que poseen las comunidades.

Con respecto a lo planteado en el párrafo anterior, el MINEP (1), (2005:6), señala:

Se sostiene gracias a la capacidad que los poseedores han tenido siempre para crear consenso entre los desposeídos, alrededor de la creencia de que los fenómenos económicos son similares a los fenómenos naturales, y hacerles / creer en consecuencia que si hay pobres y ricos no se debe a la acción u omisión de los seres humanos, sino que solo se trata de un accidente tan fortuito o tan irremediable como la Ley de la Gravedad.

Vale la pena mencionar que estos principios económicos, característicos de la ciencia Positivista, donde la autonomía económica, como único aspecto impulsador del desarrollo, se hace irresponsable de las necesidades concretas de la persona humana en comunidad, provienen de pensadores conocidos como los fisiócratas, cuyos postulados datan de la época de 1758, cuyo maestro Francois Quesnay, empieza a definir la economía con un carácter de ciencia en la Enciclopedia Diderot. Quesnay

influenciado por las lógicas de las Leyes de Newton, planteo que las leyes de la economía “Tableau Economique”, son independientes de la voluntad de los humanos y que estas no debían estar impulsadas por el Estado, ya que los fenómenos económicos, debían ser abandonados a su libre evolución y sin intervenciones. Mas tarde la tendencia Fisiócrata, influencio con suma relevancia en la formación de Adam Smith, fundador del Liberalismo Económico y como bien se sabe este es el epis del actual modelo Capitalista y su descontrol El Neoliberalismo. (MINEP:2005)<sup>1</sup>

Entonces el desarrollo conocido y que se presenta en la actualidad, se fundamenta en el principio Capitalista y no es que sea malo, sino que el especial interés en su naturaleza, como la acumulación de capital, y el posterior desarrollo en función del crecimiento económico, de alguno u otra forma olvida las necesidades de las comunidades y con ellas, sus valores históricos y culturales, que muchas veces, por falta de control estatal, termina en un adoctrinamiento del compulsivo funcionalismo económico, social y cultural, global; lo que ocasiona niveles de dependencia absoluta y mortal como el reciente caso de argentina, (MINEP,2005).

Los planteamientos de Molina (1993), Troncoso (1999), Ovalles (2004), entre otros que se mencionaron en secciones anteriores, aciertan sobre las necesidades sociales, históricas, culturales, ambientales y económicas de las comunidades, lo que sino implica una ruptura, una flexibilización del paradigma actual de crecimiento económico, esto por supuesto significa su ampliación y complemento.

En este sentido y antes de conocer la relevancia del Desarrollo Endógeno, se plantea la evolución del modelo de Desarrollo Exógeno en la América Latina, donde se empieza a introducir a las comunidades de estas

regiones, incluyendo a Venezuela, en la división internacional del trabajo, a través de tres Modelos Exógenos sucesivos, el MINEP (1), (2005:7), señala:

- Modelo primario exportador, de crecimiento hacia fuera.
- Modelo de la sustitución de importaciones
- Modelo neoliberal.

Estos tres modelos, fueron considerados por Emmanuel Wallerstein, en el siglo XIX, como Sistema Mundo Capitalista y aunque estos, tienen conceptualizaciones distintas, contienen un criterio en común, su esencia plenamente exógeno, puesto que fueron implantados desde afuera y para el crecimiento hacia afuera; para el sucesivo beneficio de potencias como, España, Inglaterra, Francia y actualmente los EEUU, (MINEP, 2005)<sup>1</sup>

Tales modelos, fueron contextualizados y analizados por primera vez, por el brasileño, Celso Furtado, para facilitar el estudio de los fenómenos socioeconómicos en la industrialización de la América Latina, publicado en su libro “ Los Vientos del Cambio; Fondo de Cultura Económica, México, (1990:32)”, (MINEP, 2005).

El concepto de Crecimiento Hacia Fuera, fue elaborado por el economista Argentino Raul Prebisch. Este término, producto del estudio de los fenómenos socioeconómicos de la industrialización en la América Latina, mas adelante se engloba en el concepto de Modelo Desarrollo Exógeno, (MINEP, 2005)<sup>1</sup>, al respecto Desarrollo Exógeno es:

... todo aquello que nace, surge, se genera, se construye, etc., fuera de nuestro ámbito de identificación que según sea el caso puede ser Venezuela, nuestra región, nuestra comunidad e incluso nuestro hogar. Es exógeno todo lo que por fuerza o de bien grado, se incorpora nuestra vida y la de quienes en un momento dado, la comparten con nosotros, procedente del exterior.”, (Pág. 7).

La esencia Exógena de estos tres modelos, han existido en Venezuela desde que esta se constituye como estado nación, (MINEP,2005) y al relacionar esto con el Modelo Industrial del Turismo, se puede decir, al menos teóricamente, lo que poseen en común y caracterizarlos como exógenos, ya que provocan desequilibrios económicos y sociales en las comunidades, propiciando un limitado acceso al desarrollo en los sectores medios, mientras que constantemente favorece a los centros exógenos, donde se toman las decisiones y a las oligarquías de elite; una participación indirecta de las comunidades, en los procesos socio productivos, lo que termina generando, el desconocimiento por parte de estas, de los métodos y procesos productivos, para el aprovechamiento de los recursos y potencialidades de su entorno.

Lo anterior, al relacionarlo con los efectos propios del Encuentro Turístico, explicados en secciones ya abordadas, propicia en las comunidades, el efecto de demostración y las transculturalizaciones negativas, lo que a pesar de la dependencia económica, ha originado un problema mas grave, la dependencia cultural, tal y como lo plantea el MINEP, (2005:8 ): “La dependencia, no solo ha sido de carácter económico. Por el

contrario, la creciente divergencia entre los patrones de producción y los de consumo, ha propiciado la «Dependencia Cultural»”

El crecimiento que implica el Modelo de Desarrollo exógeno, va en función de factores e intereses externos, esto por supuesto contribuye con la debilidad económica de un país, tal como lo plantea el MINEP, (2005; 8):

Por otra parte, todos los modelos propuestos, al compartir el carácter exógeno, han procurado la debilidad económica relativa del país, respecto a la evolución global de la economía capitalista, desarrollándose lo que algunos especialistas han denominado “círculo virtuoso del atrasado.

Cuando se implementa en Venezuela el Modelo Exportador de crecimiento hacia fuera, que según el MINEP, (2005:9): “...estamos hablando de una estructura productiva destinada a proveer de materias primas a los mercados internacionales y no al mercado interno, ni a las necesidades del mercado nacional...solo cambia la importancia y la diversidad de los rubros exportados...”. Por supuesto, en su tiempo ello origino que en Venezuela, los sectores de la economía produjeran recursos y materias primas para cubrir las demandas industriales del mercado internacional, ignorando las necesidades sociales, económicas, históricas, culturales, ambientales y entre otras, propias del pueblo, lo cual trajo como consecuencia que las políticas económica de aquellos gobiernos (1908 en adelante), empezaran a olvidar a la tradicional y estratégica (en términos de dependencia alimentaría) agricultura como modo socioeconómico de subsistencia y desarrollo, causándose con el tiempo que las actividades socioeconómicas agrícolas y pecuarias, propias del campo disminuyeran, y la vida en el mismo se hiciera



difícil, debido a la falta de inversiones gubernamentales en materia de servicios básicos e infraestructuras, y así como el financiamiento al agricultor y criador por medio de créditos, llevándose así, a que los grandes cinturones de miseria empezaran a aparecer por mas de 60 años, alrededor de las grandes ciudades, ya que estas si estaban provistas de los servicios básicos e infraestructuras para mantenerse siempre atractivas a las inversiones extranjeras.

La causa significativa a lo argumentado en el párrafo anterior, fue la creencia ciega en modelos Socioeconómicos para un desarrollo nacional, fundamentados en las necesidades del mercado externo, pues los centros comerciales internacionales necesitaban un nuevo producto, el petróleo, y si bien la explotación del petróleo significo el ingreso de abundantes divisas a la nación, este dinero según la política económica del Modelo Exportador de crecimiento hacia fuera, en vez de ser invertido en la solución de las necesidades internas de Venezuela, se utilizaba para seguir atrayendo a las inversiones extranjeras, cuyo único objetivo era la de satisfacer las necesidades de poder y dominio del mercado internacional, MINEP, (2005).

Con respecto al Modelo de Sustitución de Importaciones, el cual, según el MINEP, (2005:10):

Confiaba básicamente en los efectos económicos, sociales, políticos e ideológicos de la industrialización” pero pronto se pudo constatar que el proceso de industrialización en nuestros países no eliminaba gran parte de los obstáculos atribuidos a la sociedad tradicional, sino que creaban otros nuevos...de tal crisis nace el concepto de **dependencia**...definida como...una situación en la cual, un

cierto grupo de países tiene su economía condicionada por el desarrollo y expansión de otra economía a la cual la propia estaba sometida.

Este modelo significó una recomendación de la CEPAL, como un intento para el desarrollo, pues como ya se sabe, el desarrollo siempre fue visto desde la perspectiva del crecimiento económico y no de las necesidades sociales, históricas, culturales y ambientales de las comunidades. Lo anterior se complementa con la siguiente afirmación del MINEP, (2005;11-12 ):

Sobre la base de la renta petrolera y bajo los consejos de la Comisión Económica Para la América Latina (CEPAL), nuestro país implementó una sustitución de importaciones que, pretendía “sustituir”; mediante la producción en el país, mercancías que tradicionalmente se importaban de Los países capitalistas centrales (Europa y EE.UU. fundamentalmente), aunque siempre con un bajo valor agregado nacional.

Sin embargo, es necesario mencionar que el modelo de sustitución de importaciones no se instaló nunca con el propósito de suplantar a la exportación de hidrocarburos y mucho menos reivindicar la vocación agropecuaria del país tal como lo propuso en todo tiempo el Dr. Arturo Uslar Pietro .A decir verdad se trató sólo de un cambio en el mecanismo decrecimiento que continué apoyado en el sector primario exportador cambiando solo el énfasis, de los productos agrícolas a los mineros, particularmente

petróleo. En pocas palabras, podríamos decir que el modelo de sustitución de importaciones, se traslapó o mejor aún, quedó subsumido en el mismo modelo primario exportador y de crecimiento hacia fuera, en tanto que sus crecientes necesidades de capitalización, fueron sustraídas a la renta petrolera.

Esto por supuesto que significa, no la dinamización de la economía nacional, mas bien un apoyo al dinamismo de las economías extranjeras, ya que en el caso de las compañías nacionales que se instalaron en aquel entonces, tecnológicamente, no eran lo suficientemente independientes, para poder suplir los requerimientos de los mercados globalizados, internos y externos; las maquinarias, componentes y repuestos necesarios para la fabricación de los productos nacionales, tuvieron que ser importados irremediabilmente.

Con respecto a lo anterior, el MINEP, (2005; 12-13 ), dice lo siguiente:

La sustitución de importaciones en nuestro país, no significó independencia económica con respecto a los ricos países capitalistas, tampoco un cambio de propósito o de beneficiarios con respecto al modelo primario exportador de crecimiento hacia fuera, esto es importante recordarles, en la medida en que lejos de promover el crecimiento de la economía venezolana. se constituyó en otro canal paralelo para incrementar el despojo de la riqueza nacional en beneficio de los centros-del poder capitalista, mientras que la vida económica de los venezolanos siguió dependiendo de una renta mínima, tímidamente sustraída a una industria

petrolera que se perfilaba como un Estado dentro del Estado. El modelo primario exportador de crecimiento hacia fuera, ha permanecido sin cambios sustanciales a lo largo de toda nuestra historia de sometimiento, porque es un mecanismo prioritario en la imposición del dominio que ejercen sobre nuestra economía las principales potencias imperialistas (particularmente Estados Unidos). En virtud de esta condición, nuestra economía seguirá supeditada a la demanda de un rubro primario de exportación (el petróleo), mientras este no se agote o mientras su demanda no decaiga.

Mas adelante añade para complementar:

La sustitución de importaciones en Venezuela se limitó al establecimiento de algunas industrias ligeras, especialmente textil, vestido, calzado, alimentos y bebidas, y a la industria de ensamblaje de vehículos y línea blanca, en las cuales la presencia del capital extranjero, asociado a los capitalistas nacionales, siguió siendo preponderante. (Imagen industria liviana)

Algunas conclusiones contextualizadas, sobre este modelo Exógeno de desarrollo, las presenta el MINEP, (2005:13)1:

Ahora ya no solo por la depredación del territorio y la explotación de la fuerza de trabajo, sino también por la exportación de unas ganancias generadas en la industria

nacional, bajo propiedad parcial o total de inversionistas extranjeros.

En el caso venezolano esto, materializó el desarrollo de una burguesía transnacionalizada (y por tanto desnacionalizada, incluso en términos de identificación cultural) altamente dependiente de los capitales internacionales, poco dada al riesgo, y surgida del aprovechamiento ilegítimo y parasitario de los subsidios estatales provenientes de la renta petrolera.

La última de las doctrinas del modelo de Desarrollo Exógeno, y también la más actual, es el Neoliberalismo, el cual es un fenómeno económico, cuya tesis, establece las reglas para garantizar un amplio desarrollo de las potencialidades de un mercado universal y globalizado, que por teoría, no reconocería barreras arancelarias de ningún tipo.

En la actualidad, se sabe que los grandes países capitalistas y centros de los mercados internacionales, mantienen fuertes medidas proteccionistas para sus productores y exportadores, a la vez que presiona por todos los medios, a través de sus instituciones financieras, a los países dependientes de ellos a través de préstamos o convenios, para que estos últimos no aplique la misma política. En términos de la globalización esto trae una consecuencia negativa y absurda, como lo es la base de una sublime dependencia, así como lo señala el MINEP, (2005: 14):

En términos generales, se puede afirmar que el pensamiento neoliberal es una teoría económica y política que establece las reglas para garantizar el más amplio desarrollo de las potencialidades de un mercado

supuestamente universal que teóricamente no reconocería barreras arancelarias de ningún tipo. Algo meramente discursivo puesto que en la práctica, los países del capitalismo hegemónico sostienen consistentemente una política económica proteccionista para sus productores, mientras que presionan con todos los medios a su alcance para que los países dependientes no lo hagan.

Este último modelo, se instaló en Venezuela a partir del 28 de Febrero de 1983, tal como lo dice el MINEP, (2005:14-15):

Ha ocasionado una profundización generalizada de la pobreza y de la desigualdad social en todo el mundo. En Venezuela, el proyecto neoliberal se arranca el 28 de febrero de 1983, día bautizado por los venezolanos como “el viernes negro” y se instala formalmente (de manera explícita) con las políticas de eliminación de subsidios, aumento de la gasolina, liberación de precios y privatización indiscriminada de empresas del Estado, aplicadas por Carlos Andrés Pérez en su segundo gobierno, las cuales fueron la chispa que detonó el “Caracazo” en febrero de 1989.

Las reflexiones sobre el Modelo de Desarrollo exógeno, se pueden concluir o complementar con la siguiente cita del MINEP, (2005:15)<sup>1</sup>, donde se relacionan las corrientes de dicho modelo, con la concepción errónea del concepto de Desarrollo, fundamentado solo en el crecimiento económico y los respectivos desequilibrios que causa:

A los males sumados de los modelos anteriores (primario exportador de crecimiento hacia afuera y sustitución de importaciones) vinieron a agregarse a partir de 1989 las consecuencias negativas de los “paquete” de ajuste neoliberal instrumentados por Carlos Andrés Pérez (El Gran Viraje) y Rafael Caldera (Agenda Venezuela), los cuales incrementaron dramáticamente la miseria y la exclusión.

Para el neoliberalismo, al igual que para los dos modelos ya descritos, el eje fundamental es el crecimiento económico, en tanto que desestiman la calidad de vida y la justicia distributiva. El Neoliberalismo, es también una propuesta de desarrollo que se orienta centralmente por el crecimiento hacia fuera y en detrimento del desarrollo del mercado interno. No obstante su sustento ideológico discurre sobre la oferta de una “globalización” inespecífica que pretende difundir la idea de bienestar universalmente compartido. La aceptación pueril de esta idea, está en el fondo del dramático desencanto sufrido en los últimos años por las burguesías latinoamericanas que han visto desaparecer rápidamente sus capas medias. El caso más cercano y patético lo está viendo todavía el pueblo argentino.

Con respecto a las consecuencias de los modelos de Desarrollo Exógeno citados anteriormente, el MINEP, (2005:16-17), dice:

**a. Concentración de la riqueza:**

Se concreta en la existencia de una oligarquía que ha amasado grandes fortunas usufructuando los recursos públicos y parasitando la renta petrolera en sociedad con un capital transnacional al que sirven incondicionalmente incluso como testaferros. De allí la centralización y la concentración de la riqueza en pocas manos, formando monopolios y grupos económicos enquistados en casi toda la economía nacional.

**b. Desigualdad social:**

A la vez que una elite social se ha enriquecido enormemente, una mayoría excluida ha experimentado el deterioro reciente de sus condiciones de vida y de trabajo. En términos concretos, esto se traduce en desempleo, insalubridad, analfabetismo, falta de escuelas, falta de viviendas, y todos los demás elementos que integran los índices de calidad de vida de la población.

**c. Deformación estructural:**

Se constata en la desproporción de los sectores económicos:

El sector primario se caracteriza por la virtual monoproducción (producción de un solo rubro) petróleo en nuestro caso-, pero involucrando poca o ninguna actividad transformadora que permitiría el desarrollo de otros sectores y procesos económicos. Genera en consecuencia poco valor agregado.

**d. Ocupación deformada del territorio:**

La mayoría de la población se concentra en las ciudades y los puertos del norte del país (eje norte-costero), ya que



esta región ha acaparado históricamente la inversión y los beneficios del modelo de desarrollo primario exportador de crecimiento hacia fuera, que como ya hemos mostrado, subyace en todo el proceso económico de Venezuela. Este modelo ha sido llamado metafóricamente por algunos autores “economía de puertos” y ha condicionado deformaciones demográficas de tal naturaleza que en el eje Caracas-Valencia (Tramo central de la Cordillera de la Costa y valles aledaños) se concentra más del 40% de la población del país, mientras que algunas regiones al sur del territorio nacional exhiben densidades de población menores a un habitante por kilómetro cuadrado.

En virtud de todo lo comentado anteriormente, surge el Modelo de Desarrollo Endógeno, el cual es una teoría internacional, que busca corregir los desequilibrios sociales y económicos provocados por el Modelo de Desarrollo Exógeno, ya que el primero parte de las olvidadas necesidades internas de las comunidades, regiones o nación. Al respecto el MINEP, (2005:25-26), dice:

- Esté adscrita a modos y relaciones de producción alternativas al capitalismo y orientadas a la satisfacción de necesidades endógenas. Es alternativo un modelo de desarrollo que no pretende suprimir las relaciones de producción en su entorno, sino abrir y explorar relaciones de producción diferentes y que sean sustentables.
- Donde priven las prácticas democráticas y autogestionarias. Esta condición solo se alcanza a través

del proceso de educación socio-política de las personas que se involucren en cualquier proceso económico alternativo. Puede fácilmente anticiparse que todo el entorno cultural ejercerá una fuerte resistencia al cambio. En consecuencia, dicha educación no se puede plantear solamente como un mecanismo de capacitación teórica más o menos valedera y más o menos asimilada, sino como el acompañamiento solidario y permanente del proceso de consolidación de cualquier proyecto de Desarrollo Endógeno.

- Motorizada por las formas de trabajo asalariado y no asalariado. Hacer énfasis en esta condición es indispensable ante algunas experiencias cooperativas que han reproducido de forma explícita o solapada, los mismos mecanismos de explotación del trabajo que dan sustento al sistema capitalista.
- Donde la propiedad sobre los medios de producción sea colectiva, estatal
- Centrada en el reparto igualitario del excedente.
- Solidaria con el entorno social que se desarrolla a este respecto, hay que señalar que cualquier estructura económica que no intercambie con el entorno, es inconcebible. Pero si el intercambio se determina a través de normas impuestas por ese entorno, está condenada a ser absorbida por este. Aquí es primordial entender de que entorno estamos hablando: Si nos referimos a la comunidad, la absorción no solo es natural sino necesaria. Si nos referimos al mercado, la absorción significa la

destrucción garantizada de cualquier intento de desarrollo endógeno.

- Aferrada a su propia autonomía frente a los centros monopólicos del poder económico o político. El Desarrollo Endógeno pretende articular un tejido económico coherente (cadenas productivas), procurando una coincidencia territorial y de objetivos con los grandes ejes del desarrollo nacional; motorizando la fuerza de trabajo inactiva y la apropiación de la infraestructura que existe en todo el territorio nacional, abandonada y en vías de destrucción. El Desarrollo Endógeno hace uso preferente de recursos nacionales e incorpora el esfuerzo y el talento de la población, particularmente la más marginada y excluida, poniendo además en práctica, técnicas y formas de organización atendidas a la realidad socio-económica nacional, y dictadas por las necesidades más sentidas de la gente y su comunidad.

El hecho de que este modelo, sea alternativo, no implica que suprima al capitalismo, sino más bien, abrir y explorar relaciones socio productivas con otros medios, fundamentándose principalmente en las olvidadas necesidades de las comunidades. Por supuesto, ello implica un cambio de paradigma; una visión socio productiva, de identidad y valorización de lo propio, para la articulación de tejidos económicamente coherentes (cadenas productivas). Por supuesto de que todas estas ideas, se canalizan en Planes estratégicos, económicos y democráticos, que combinan la implementación de los recursos del entorno.

El Modelo de Desarrollo Endógeno, plantea los siguientes objetivos, según el MINEP, (2005:27):

- Enfrentar la preponderancia del lucro y del interés individual como eje de la producción, privilegiando el interés y el bienestar colectivo.
- Promover nuevas relaciones sociales y de producción que tengan como norte evitar la centralización y la concentración de la propiedad, propiciando más bien una democratización efectiva.
- Estimular la adopción de un nuevo estilo de vida y de consumo que permita superar la sobre diversificación de bienes y la inflación estructural que esta acarrea.
- Todo ello, apelando a la planificación democrática de la economía, rechazando la anarquía del mercado y favoreciendo la satisfacción de las necesidades colectivas.

Vale la pena mencionar que desde el punto de vista que se le vea, todo puede ser exógeno o endógeno, al respecto, el MINEP, (2005:20), plantea:

En primer lugar, es obvio que todo es endógeno o exógeno, según • se le refiera a un ámbito de identificación cuyos límites se establecen a través de una convención social. Para ser más claros, un determinado modelo que puede considerarse endógeno para Venezuela; desde la óptica de un organismo planificador central, puede resultar exógeno para alguna comunidad a la que se pretenda aplicar el modelo sin el consenso y concurso consciente de

aquella. Entender esta relatividad del concepto, es un elemento que es indispensable incorporar a los procesos de formación socio-política previstos en la “Misión Vuelvan Caras”.

En segundo término, debe reconocerse que nada en la, realidad, es puramente endógeno o puramente exógeno y. que por lo tanto, deben evitarse definiciones canónicas. Ante la responsabilidad de participar en la estructuración de un núcleo de desarrollo endógeno concreto, aparecerán siempre situaciones en-las que la aceptación de elementos exógenos se hará inevitable. Así por ejemplo, si escuchamos que los núcleos deberán recurrir a “potencialidades” endógenas, ello no significa que se inhiban de hacer uso del transporte automotor porque es un producto “exógeno” o dejar de montar en burro porque este animalito lo trajeron lo españoles y en consecuencia es también de origen exógeno.

El Desarrollo Endógeno, utiliza la globalización de la tecnología, de la información, del conocimiento, etc.; para facilitar el impulso de las actividades productivas y lograr competitividad en función de las necesidades internas.

En función de la afirmación anterior, cuando se plantean paradigmas de desarrollo distintos, se puede confundir las distintas funciones que estos presentan, el funcionamiento del Desarrollo Endógeno, se puede llegar a confundir de Exógeno. Para evitar confusiones, el MINEP, (2005: 20), plantea lo siguiente:

En fin de cuentas, cualquiera sea la fuente de confusión con estos / términos, habrá siempre unas cuantas ideas matrices que nos servirán para no equivocarnos el camino:

- Los primeros que debe ser endógenos y equitativos son el origen y la apropiación del excedente productivo de cualquier núcleo.
- Puesto que el objetivo final es redimir a los venezolanos de cualquier forma de exclusión o explotación
- Debe ser endógeno el impulso creativo. Esto significa estimular en los lanceros el impulso necesario para asumir la vanguardia del proceso y su acompañamiento resignado y sumiso. Esto significa derrotar la dependencia cultural cerrando la brecha entre los patrones de producción y los de consumo.

A la vez, el Estado debe estar en total compromiso de apoyo y supervisión de las posibles actividades socio productivas de un Modelo de desarrollo Endógeno, ya que el simple hecho de que sean las comunidades solas, a través de sus capacidades creativas, sin control o supervisión del Estado, podría causar un descontrol administrativo irreversible de los recursos nacionales, provenientes de la renta petrolera, tal y como lo plantea el MINEP, (2005:21):

Es condición indispensable para el éxito de cualquier proyecto de Desarrollo Endógeno y solo es posible a partir de la intervención del Estado. Intervención centrada en el suministro de recursos, en la formación tecno-productiva y

en la formación socio-política del pueblo en general. Se trata de ir redescubriendo en compañía de la gente potencialidades productivas endógenas y hábitos de consumo olvidados o nunca aprendidos que eventualmente se perdieron en el paso del tiempo.

Crear en la potencialidad creadora del pueblo no significa abandonado a la deriva en el seno de una sociedad que privilegia el consumo compulsivo de todo género de bienes de origen exógeno. Tampoco significa negarle su origen exógeno- el acceso a bienes de producción que le faciliten la satisfacción de sus, necesidades.

En el sabio equilibrio entre estos dos extremos, Venezuela se juega una tangible oportunidad histórica de trascender el modelo capitalista y la construcción de modos de vida superiores.

El Modelo de Desarrollo Endógeno, es auto centrado, e implica una crítica al paradigma economicista del mundo actual en todas sus dimensiones; es por ello, que parte de un poderoso imaginario, que se vuelve real cuando parte de las necesidades, expectativas y sentimientos internos de las comunidades. Es por ello que el contenido social del desarrollo endógeno, dependiendo del lugar, o sociedad en que se este implementando, puede ser burgués, estatista, nacionalista, populista, entre otras concepciones.

Según el Ex ministro del MINEP, Elías Jaua Milano, cuando expuso su trabajo “Nuevo Modelo Socio Productivo Desarrollo Endógeno”(2005:8); para

poder implementar un Modelo de Desarrollo Endógeno, es necesario; tener ciertos dominios:

- Dominio local de la reproducción de la fuerza de trabajo, lo que implica el logro gradual de la soberanía alimentaria y una expansión de la masa salarial del país.
- Dominio local de la centralización del excedente, consolidando instituciones de financiamiento con una autonomía relativa de los flujos de capital transnacional, garantizando la capacidad nacional de orientación de estos flujos hacia sectores socio-productivos nacionales como pequeñas y medianas empresas, empresas cooperativas, asociativas, familiares y autogestionarias.
- Dominio local del mercado, ampliamente reservado a la producción nacional, con una capacidad de ser competitivo selectivamente en el mercado mundial.
- Dominio local de los patrimonios ambientales y activos naturales, que supone la capacidad del Estado nacional de explotarlos racionalmente o de manera sustentable, o guardarlos como reservas o patrimonios no explotables.
- El dominio local de la creatividad endógena o de la asimilación activa de las tecnologías, que puedan ser reproducidas de forma rápida sin que la nación este obligada indefinidamente a importar sus insumos esenciales (equipamientos, Know how, etc.).

El Desarrollo Endógeno, no implica una disociación internacional, no mucho menos una función aislada, sino mas bien, el desarrollo autosuficiente



de cada uno de sus componentes, a través de la cooperación mutua y no a través de una dominación. Esto se corrobora, según lo planteado por el Ex ministro del MINEP, Elías Jaua Milano, cuando expuso su trabajo “Nuevo Modelo Socio Productivo Desarrollo Endógeno”, al citar a Marc Nerfin:

El carácter endógeno y autosuficiente de otro desarrollo, por una parte, no implica ninguna visión del mundo como un conglomerado inarticulado de comunidades aisladas luchando por su supervivencia o disfrutando los beneficios de su superior productividad. Por el contrario, otro desarrollo requiere otro ambiente internacional- económico, político, cultural- que garantice las condiciones para el desarrollo autosuficiente de cada sociedad. Implica la abolición de todas las formas de dominación y del resultante intercambio comercial desigual, así como una genuina cooperación entre socios iguales que comparten experiencias y aspiraciones. (CERFIN: 1978).

De este modo, el modelo endógeno, le agrega el carácter social y cultural a la concepción de desarrollo, ya que las visiones de desarrollo, muchas veces se fundamentan solamente en el crecimiento económico, a la vez el Modelo de Desarrollo Endógeno, no implica la destrucción de las corporaciones y empresas capitalistas, ni mucho menos desde el punto de vista del turismo, la destrucción de la planta turística instalada, lo que por supuesto sería una locura o una visión irracional; puesto que son necesarias las inversiones, solo que estas, en el caso de el estado Nueva Esparta, ya se encuentran en el sistema turístico, y lo que siempre ha faltado, es la participación directa de las comunidades, inclusive, ya el CENDES, (1998),

hablaba de la importancia de la combinación equilibrada de lo endógeno con lo exógeno en un modelo mas complejo: Modelo Armónico de Desarrollo.

El Modelo de Desarrollo Endógeno, lleva a la democratización del capital, en vez de su destrucción. Tal como lo dice el profesor Ovalles, (2004:s/p):

De cuerdo con este modelo de desarrollo endógeno del Turismo Comunitario, las diferencias logradas en el nivel educativo mejoran la base científico tecnológico y viceversa., y por otro lado la necesaria democratización del capital y sus bienes apalancaran el proceso de sinergia del conocimiento y la tecnología al estar disponible orgánicamente por la sociedad en su conjunto y pueden impulsar el desarrollo integral de un país como el nuestro.

Lo anterior se da a través de un proceso de globalización consciente, procura la satisfacción de las necesidades de la población; al respecto el profesor Ovalles, (2004: s/p):

Se trata entonces, de apoyar desde la comunidad un modelo de crecimiento hacia adentro, en donde los motores fundamentales son la democratización del capital, la educación para todos y la utilización de los avances de investigación científica-técnica venezolana e internacional, pero aplicada directamente a la base productiva local de tal manera de resolver los problemas que allí se vienen manifestando...

... el Turismo Comunitario el cual estaría orientado hacia sus desarrollo auto sustentable, en función de una teoría de desarrollo endógeno que contrarresta las influencias globalizadas de la economía...

... otro aspecto básico de este modelo de Turismo Comunitario, es la creación de las llamadas economías de ámbito, en donde los recursos naturales y los servicios ambientales localizados en una misma localidad son señalados como sujeto de uso y de conservación, por estar relacionado con la posibilidad de valorar los encadenamientos productivos.

El Desarrollo Endógeno, fomenta entre otras cosas, la valorización y revalorización de los patrimonios naturales y culturales en las comunidades, a través de su puesta en valor, de manera directa por las comunidades, en lo que el profesor Ovalles, (2004: s/p), denomino economías de ámbito.

En tal sentido y tomando en cuenta las teorías, en el sustento científico de esta investigación, como replanteamientos de la visión de desarrollo, modelos alternativos, desarrollo sustentable, o turismo comunitario, apuntan hacia la esencia del Desarrollo Endógeno, ya que apuntan hacia las necesidades básicas, e internas de las comunidades y sus valores sociales, culturales, históricos, naturales, etc. Al respecto, el Desarrollo Endógeno tiene una relación importante. Tal como lo plantea el profesor Ovalles, (2004: s/p):

...Turismo Comunitario con la plataforma económica y tecnológica, que permita apuntar el desarrollo auto

sustentable de estas entidades Porque el Poder Local se legitima con las leyes pero se sustenta con una base real socioeconómica apoyada con sus recursos local y en la solidaridad con el resto de la sociedad.

También implica una Economía Local, profesor Ovalles, (2004: s/p):

... debe hacerse con el apoyo de sus propios recursos y de sus propias iniciativas económicas de desarrollo local, que permitirán generar los aportes fiscales y parafiscales, así como crear el tejido social de auto sustentable para hacer realidad esa transferencia de poder.

Entonces el turismo comunitario, estaría orientado hacia el desarrollo auto sustentable de las comunidades, mediante la descentralización, participación y planificación, en función de la teoría alternativa del desarrollo Endógeno, lo cual, como ya se ha mencionado, contrarresta las influencias negativas de la acción globalizadota en las economías débiles y dependientes, (Ovalles, 2004).

### **2.2.3 Viabilidad Legal y Política**

En vista de la necesidad de un desarrollo integral de la sociedad Venezolana, el Estado ha formulado políticas y estrategias para la viabilidad del desarrollo Endógeno; producto de ello, la Constitución de la Republica Bolivariana de Venezuela; El Plan de desarrollo Económico y Social 2001-2007, la Ley de Turismo; El Plan Estratégico de Turismo; la Ley de Micro finanzas, entre otras.

El objetivo de este último segmento del marco teórico, es traer a conciencia, las leyes y estrategias más relevantes que le dan solidez al Modelo de Desarrollo Endógeno en Venezuela, además de reconocer la propuesta de Desarrollo Endógeno Bolivariano, impulsado por el actual estado venezolano.

Para empezar, La Constitución de la República Bolivariana de Venezuela, inspirada en una filosofía, que vuelca el enfoque socio productivo, de lo económico a lo social; es decir, al crecimiento del ser humano y al interés público, en función de su participación y su protagonismo; tal como esta expresado en los siguientes fragmentos de la Constitución de La República Bolivariana de Venezuela, en su Capítulo VII, “De los Derechos Económicos”, Artículo 112:

...El Estado promoverá la iniciativa privada, garantizando la creación y justa distribución de la riqueza, así como la producción de bienes y servicios que satisfagan las necesidades de la población, la libertad de trabajo, empresa, comercio, industria, sin perjuicio de su facultad para dictar medidas para planificar, racionalizar y regular la economía e impulsar el desarrollo integral del país.

Lo anterior, se complementa con el Artículo 113 de la misma constitución, donde deja claro, que no se permitirán monopolios económicos y termina dándole un rol protagónico al pueblo en el artículo 118, donde dice lo siguiente:

Se reconoce el derecho de los trabajadores y trabajadoras, así como de la comunidad para desarrollar asociaciones de

carácter social y participativo, como las cooperativas, cajas de ahorro, mutuales y otras formas asociativas. Estas asociaciones podrán desarrollar cualquier tipo de actividad económica, de conformidad con la ley. La ley reconocerá las especificidades de estas organizaciones, en especial, las relativas al acto cooperativo, al trabajo asociado y su carácter generador de beneficios colectivos.

El estado promoverá y protegerá estas asociaciones destinadas a mejorar la economía popular y alternativa.

Ya en materia turística, La Constitución en su Título VI “Del Sistema Socio Económico”, Capítulo I “Del Régimen Socio Económico y de la Función del Estado en la Economía”, habla sobre la relación que existirá entre el Estado, el pueblo y la actividad turística, y esto se puede ver en los siguientes artículos:

Artículo 308. El Estado protegerá y promoverá la pequeña y mediana industria, las cooperativas, las cajas de ahorro, así como también la empresa familiar, la microempresa y cualquier otra forma de asociación comunitaria para el trabajo, el ahorro y el consumo, bajo régimen de propiedad colectiva, con el fin de fortalecer el desarrollo económico del país, sustentándolo en la iniciativa popular. Se asegurará la capacitación, la asistencia técnica y el financiamiento oportuno.

Artículo 309. La artesanía e industrias populares típicas de la Nación, gozarán de protección especial del Estado, con el fin de preservar su autenticidad, y obtendrán facilidades crediticias para promover su producción y comercialización.

Artículo 310. El turismo es una actividad económica de interés nacional, prioritaria para el país en su estrategia de diversificación y desarrollo sustentable. Dentro de las fundamentaciones del régimen socioeconómico previsto en esta Constitución, el Estado dictará las medidas que garanticen su desarrollo. El Estado velará por la creación y fortalecimiento del sector turístico nacional.

Siguiendo esta directriz, la “Ley Orgánica de Turismo”, publicada en gaceta oficial número 38.215, de fecha 23 de Junio del 2005, en su capítulo I DE LAS DISPOSICIONES FUNDAMENTALES, fragmento del Artículo 1, pagina 5, reza lo siguiente: “...La actividad turística se declara de utilidad publica y de interés general, y sometida a las disposiciones de esta Ley las cuales tienen carácter de orden público...”

Esta misma ley, más adelante en el Capítulo II, correspondiente a los, “Incentivos para el Fomento de la Actividad Turística”, entre otros artículos de interés, dice lo siguiente:

**Artículo 62.** El Presidente de la República en Consejo de Ministros, oída la observación del Servicio Nacional Integrado De Administración Aduanera y Tributaria SENIAT, podrá otorgar a los prestadores de servicios turísticos que cumplan con la normativa vigente, los siguientes incentivos:

1. Rebaja del impuesto sobre la renta calculada hasta un setenta y cinco por ciento (75%) del monto incurrido en nuevas inversiones destinadas a la construcción de hoteles,

hospedajes y posadas; a la prestación de cualquier servicio turístico o a la formación y capacitación de sus trabajadores. Igual beneficio se podrá obtener cuando la inversión esté destinada a la ampliación, mejora, equipamiento o al reequipamiento de las edificaciones o servicios turísticos existentes, previa calificación en todo caso del Ministerio del ramo o cuando la misma tenga como destino la adaptación de las instalaciones o servicios, a requerimientos de calidad y desempeño, establecidos por el Servicio Autónomo Nacional de Normalización, Calidad, Metrología y Reglamentos Técnicos. La rebaja aquí establecida deberá ajustarse a las previsiones contempladas en la Ley de Impuesto Sobre La Renta, y procederá incluso cuando se trate de conversión de deudas en inversión, y requerirá en todo caso la calificación respectiva por parte del Ministerio con competencia en la materia.

2. Rebaja del Impuesto Sobre la Renta calculada hasta un setenta y cinco por ciento (75%) del monto incurrido en nuevas inversiones destinadas sólo a fines turísticos y de recreación en el área rural o suburbana, en hatos, fincas, desarrollos agrícolas y campamentos. Igual rebaja se podrá obtener cuando la inversión esté destinada a la ampliación, mejoras, equipamiento o al reequipamiento de los servicios turísticos y recreacionales ya existentes en dichos sitios, previa calificación en todo caso del Ministerio de Turismo. La rebaja aquí establecida se ajustará a las previsiones



contempladas sobre el particular en la Ley de Impuesto Sobre la Renta.

Mas adelante, en el mismo capítulo que se cito en el párrafo anterior, La Ley de Turismo dice que se establecerán tarifas especiales por el suministro de servicios públicos a cargo del Estado para los establecimientos de alojamiento turístico cuyos períodos de mayor venta ocurren en determinadas épocas del año.

La misma ley plantea en su Artículo 63, que Los municipios fomentarán la actividad turística local, mediante la concesión de incentivos fiscales, a ser previstos en sus ordenanzas y consistentes en exenciones de los impuestos municipales de los cuales el prestador de servicios sea contribuyente.

En lo que respecta al financiamiento, La Ley de Turismo, en su Capítulo III, “Del Crédito para el Sector Turístico”, reza:

Artículo 65. Para garantizar el cumplimiento del objeto de la presente ley, que asegure el desarrollo del turismo interno, el Ejecutivo Nacional por órgano del Ministerio de Turismo, fijara dentro del primer mes de cada año, mediante resolución, el porcentaje de la cartera de crédito para cada uno de los bancos comerciales y universales destinara al sector turismo, el cual en ningún caso podrá ser menor del dos coma cinco por ciento (2,5%) ni mayor del siete por ciento (7%) de la cartera de crédito, ...”

También en el artículo 66, del mismo capítulo citado en el párrafo anterior, habla sobre las entidades financieras:

Artículo 66. Las entidades financieras públicas, bancarias y no bancarias, como el Fondo de Crédito industrial, FONCREI; el Instituto Nacional de la Pequeña y Mediana Industria, INAPYME; el Banco de Desarrollo Económico y Social de Venezuela, BANDES y cualquier otra institución que se creare con igual o conexas actividades, estarán obligadas mediante la presente Ley, a destinar por lo menos el cinco por ciento (5%) de su Cartera de Crédito anual, al Sector turismo. El porcentaje de la Cartera de Crédito será fijado por el Ministerio de Turismo y las entidades financieras del Estado, en el primer mes de cada año.

Por otra parte, El Plan de Desarrollo Económico y Social 2001-2007, está fundamentado en los principios del Proyecto Constitucional Nacional-Popular: Poder Constituyente y Régimen Socioeconómico, y el mismo propone el Desarrollo Integral y Endógeno de la Nación. Al respecto el para la fecha Ministro del MINEP, Elías Jaua Milano, (2005:14), al citar al Presidente Chávez, dice lo siguiente: "...el sistema económico estará siempre al servicio del sistema social y sus elementos básicos se constituirán en función de los recursos y potencialidades de la nación."

En función de lo antes descrito, se ve la necesidad de darle legalidad al carácter humanista y autogestionario del sistema socioeconómico; lo que significa avanzar hacia un modelo orientado a la producción global de la riqueza y de la justicia para toda la ciudadanía de la nación, haciendo énfasis

en los sectores históricamente vulnerados y excluidos en sus derechos a vivir con dignidad; es decir, a una sociedad igualitaria, justa y prospera, dejándose aun lado aquel que había centrado su atención en el lucro y el enriquecimiento de una pequeña minoría, pero desarrollando la competitividad de nuestra economía. Ello supone apoyarse en sus ventajas comparativas y competitivas para generar productos capaces de satisfacer las necesidades de la población, pero también para competir con las mercancías foráneas, (Chávez: 1999b).

Entonces, el Estado tiene un Carácter Proactivo, con relación al aparato productivo. Tal como lo dice el para la fecha Ministro del MINEP, Elías Jaua Milano, (2005:18-19):

Se destaca, así, el carácter proactivo del estado con respecto a la diversificación del aparato productivo y la prestación de bienes públicos de carácter social, a través de la función de planificación; se demanda el diseño de políticas de promoción así como el apoyo a la iniciativa privada y de la inversión extranjera, siempre que es adecue al marco jurídico regulatorio del estado.

Mas adelante y con respecto a la inversión extranjera, el mismo autor, (2005:19), dice lo siguiente:

...este ultimo aspecto constituye otro tema novedoso, ya que no se rechaza dogmáticamente el papel de la inversión extranjera. Se busca la contribución de la inversión extranjera para completar deficiencias estructurales relativas al ahorro interno nacional para sustentar el

proceso de desarrollo en circunstancias mas difíciles porque la crisis actual del país las ha profundizado. Uno de los factores para lograr un nuevo estilo de crecimiento económico es acudir de manera selectiva la inversión extranjera, porque ese necesita una suma de capitales que, en las condiciones de agotamiento del modelo rentista petrolero y de la debilidad real del capital privado nacional, es impostergable para impulsar complementariamente el desarrollo económico. Se utiliza como modalidades de atracción las “ruedas de negocio” priorizando a los socios latinoamericanos y caribeños: esta alternativa permite contribuir a avivar el aparato productivo interno y abrirle paso a la inversión extranjera en sectores estratégicos (petroquímica, gas, aluminio, entre otras) para que ayude a reconstruir la soberanía económica desde esquemas regulatorios que impidan cualquier rasgo de desnacionalización.

Por lo antes descrito y para dar respuesta financiera a los proyectos de las comunidades, desde un punto de vista legal, el Estado adquiere un rol de conductor estratégico, de los espacios económicos, para la protección del interés general de la población, y regulando la intervención de los agentes económicos; de este modo el Plan de Desarrollo Económico y Social 2001-2007, propone un modelo de producción Penta Sectorial, donde el Estado es el absoluto propietario de PDVSA. Al respecto, el para la fecha Ministro del MINEP, Elías Jaua Milano, (2005:19), dice lo siguiente:

... para adelantar estas funciones, el Plan de desarrollo Económico y Social 2001-2007 llama a un modelo de

producción penta-sectorial, que ya no se imagina solo con presencia público-estatal y privado-nacional, sino además con un componente de inversión extranjera y un cada vez mas vigoroso espacio de economía popular, cooperativas y autogestionarias. Y el estado mantiene en este esquema la propiedad exclusiva de PDVSA, además de impulsar medidas para fortalecer la OPEP, “con el fin de restituirle en control (limitado por la apertura petrolera privatizadora, impulsada en el segundo gobierno de Caldera) de la oferta en aras de defender los precios y armonizare el impacto sobre el medio ambiente” (Chávez: 1999b, el paréntesis es nuestro).

De este modo, se propone al cooperativismo, como alternativa socio productiva, para dinamizar la Economía Popular en la sociedad. Al respecto el para la fecha Ministro del MINEP, Elías Jaua Milano, (2005:21), dice lo siguiente:

...la propuesta de la organización social de la ,producción implica que “el mercado como mecanismo fundamental de asimilación de recursos y factores, incorpore formas organizativas complementarias de propiedad privada, que como el cooperativismo y las asociaciones estratégicas de productores y consumidores, favorezcan una dinámica de diversificación de la producción y agregación de valor que permitan altos niveles de consumo y ahorros, con una masiva creación de fuentes de empleo, asegurando un nivel elevado de ingreso real a la familia venezolana” (CORDIPLAN). Ello implica una verdadera democratización

de la economía y la mayor participación de los sectores populares en la actividad productiva, temas ya expuestos en la AAB.

Por lo anterior, la economía adquiere una connotación Social y es por ello que se le asigna el concepto de Economía Social, termino que utiliza el profesor Ovalles, (2004), para hablar del turismo Comunitario. Según el para la fecha Ministro del MINEP, Elías Jaua Milano, (2005:21-22), la economía social, consta de tres sectores económicos:

En este debate, se habla expresamente de la economía social. Esto supone la construcción de un modelo que diseña abiertamente tres sectores económicos: el público, el privado y el social; este ultimo tendría como objetivo la generación asociativa de riquezas en un marco de igualdad, justicia, escala humana y ambiental de la organización socio-productiva. La intervención del Estado es básica en su creación y regulación, a través de políticas publicas dirigidas a la transformación sustantiva de lo socio-económico para generar bienestar y mejor vivir para todos y todas.

De acuerdo a todo esto, la construcción de un nuevo Modelo Socio Productivo; según el para la fecha Ministro del MINEP, Elías Jaua Milano, (2005:23), tendrá claro siguientes lineamientos, conforme a la visión del Desarrollo Endógeno:

- Sentar las bases del nuevo modelo socio productivo y construirle viabilidad política para trascender el modelo capitalista.
- El modelo no se plantea eliminar la propiedad privada, sino construir un modelo rumbo a la creación de un nuevo modelo socialista.
- Todo el plan esta dominado por la consigna de dar poder a los pobres. Nuestra línea estratégica es la igualdad: ¿Cómo lograr una sociedad justa, de iguales? ¿Cómo eliminar la pobreza? Dándole poder a los pobres.

Entonces de este modo, surge el Desarrollo Endógeno Bolivariano, el cual esta dirigido a promover una dinámica, que parte de las necesidades y potencialidades propias de cada comunidad, impulsando así, el beneficio colectivo y el desarrollo local, en este sentido el para la fecha Ministro del MINEP, Elías Jaua Milano, (2005:27), dice lo siguiente:

Bajo este contexto, las políticas de desarrollo se orientan a satisfacer de manera prioritaria los requerimientos y necesidades para el desarrollo humano integral y duradero de las propias comunidades, a partir de sus potencialidades y la plena incorporación de todos los miembros de la comunidad a las dinámicas socio-productivas, en intercambios solidario con otras comunidades y con la nación en su conjunto. Para ello se debe garantizar la sustentabilidad de los procesos socioeconómicos, y asegurar que los beneficios del desarrollo se colocan al

beneficio del bienestar colectivo, con la participación directa y la contraloría social de las organizaciones populares.

A la vez, el Desarrollo Endógeno Bolivariano, establece tres niveles de acción endógena; el nacional, el local y el regional. Al respecto el para la fecha Ministro del MINEP, Elías Jaua Milano, (2005:28), dice lo siguiente:

- A Nivel Nacional, se requiere de la articulación de políticas multi-sectoriales, orientadas a satisfacer, diversificar y brindar coherencia a la capacidad productiva nacional, procurando la progresiva autonomía tecnológica y la auto-sustentabilidad de las cadenas productivas.
- A nivel local, el desarrollo endógeno se orienta a satisfacer las necesidades y demandas colectivas, a través de la participación activa de todos los miembros de la comunidad en la vida política, social, cultural, y productiva. Para ello, parte de las vocaciones productivas locales, los valores y cultura propios de las comunidades y sus tradiciones de lucha y organización para el trabajo.
- A nivel regional, propone a los pueblos latinoamericanos la integración política y cultural solidaria por encima de la integración económica, para avanzar hacia un eje continental de desarrollo que permita la superación de la dependencia estructural; nuestra articulación entorno a las identidades populares latinoamericanas, y la creación efectiva de un orden mundial multipolar y justo, basado en las relaciones de mutuo intercambio. A su vez, propugna un modelo de cooperación internacional centrado en los



interese de los países del sur, por medio de los convenios de transferencia tecnológica, cooperación solidaria y horizontal, y alianzas estratégicas entorno a interés de desarrollo comunes.

Con lo anterior, se alude a la intervención y control del Estado, a través de políticas que promueven la auto sustentabilidad de las cadenas productivas, para la satisfacción de necesidades colectivas, a través de la participación directa de los miembros de las comunidades, organizados en redes productivas o cooperativas, las cuales preparen al pueblo Venezolano, para la integración política, cultural, social y productiva con los demás países Latino Americanos, para el desarrollo integral, global, justo y común. A la vez, lo anterior se complementa legalmente con los artículos de La Constitución de La Republica Bolivariana de Venezuela y los artículos de La Ley Orgánica de Turismo.

En función de todo lo anterior, el Desarrollo Endógeno Bolivariano, también plantea principios para su funcionamiento. Al respecto el para la fecha Ministro del MINEP, Elías Jaua Milano, (2005:28-29-30), los enumera:

- Democracia participativa
- Organización popular
- Desconcentración territorial
- Redistribución de la tierra

- Ambiente sano y productivo
- Priorizar la producción nacional
- Independencia y pertinencia tecnológica
- Soberanía alimentaría
- Cooperativismo
- Trabajo no dependiente
- Cultura local
- Equidad de genero
- Comunicación libre y alternativa

El actual estado venezolano, creo la Misión Vuelvan Caras, como estrategia socio productiva, para dinamizar la inclusión de las comunidades excluidas de los procesos socioeconómicos. Esta misión, culmina y unifica las demás misiones participativas de inclusión social como; Simonsito, Robinsón, Ribas, Sucre, Barrio Adentro, Mercal, Ciencia, entre otras. Para ello, se establecen objetivos locales de desarrollo, que dependen de las potencialidades y recursos propios de lo endógeno, como las características sociales, históricas, culturales, ideológicas, físico ambientales y productivas de las comunidades; tales objetivos, le dan origen a las NUDES “Núcleos de

desarrollo Endógeno”, las cuales, a la vez pueden ser de acuerdo a 5 frentes socio productivos. Al respecto el MINEP, (2005:23-24), dice lo siguiente:

a. Agrícola: Destinado a cumplir la tarea fundamental de reactivar el quehacer agropecuario del país, para garantizar la seguridad alimentaría, potenciando prácticas ancestrales en el cultivo y cría de rubros que en una época fueron de importancia nacional (como el cacao y el café, entre otros), combinando tecnología e infraestructura mecanizada, como silos, sistemas de riego y otros, a fin de lograr un equilibrio entre la presencia humana y la conservación del ambiente, con planes de urbanismo y recuperación de zonas verdes que han estado sometidas a tala, quema- y erosión.

b. Industrial: Orientado a la activación de plantas industriales para transformar materias primas prima en productos elaborados, destinados a nuestro consumo y al intercambio con otras regiones y comunidades que produzcan lo que necesitamos para complementar nuestra producción (Red productiva). Este frente se apoya en el rescate de campos industriales (silos, fábricas, talleres, plantas procesadora, etc.) pertenecientes al Estado, y hasta ahora abandonado. o en manos de algunos empresarios. Se pretende que las comunidades organizadas, participando a través de la cogestión y autogestión, se apropien de estas herramientas.

c. Turístico: Este frente se abre en aquellas regiones que posean atractivos naturales y culturales de gran importancia para los habitantes de la comunidad y visitantes de diverso origen. Incluye proyectos orientados a

promover los valores culturales e históricos de cada zona y programa actividades turísticas donde se preserve el ambiente y el patrimonio y se respete la cultura local.

d. Infraestructura: ¿De qué sirve obtener una buena cosecha de maíz sin una red vial que permita su distribución? ¿A dónde podemos acudir cuando enfermamos, si no hay hospitales? ¿Cómo garantizar el avance educativo y cultural sin escuelas, liceos o universidades? En respuesta a estos interrogantes, este frente busca la recuperación o construcción, junto a organizaciones populares, de pueblos, caseríos y ciudades como espacios para la vida.

e. Servidos: A través de este frente el Estado promoverá la contratación de cooperativas que ofrezcan de manera eficiente y económica los servicios, tales como transporte, mantenimiento y alimentación, entre otros.

Tenemos núcleos de desarrollo endógeno con vocación esencialmente agrícola, otros turística, en otros casos es agro turística, porque su historia así lo indica. Los frentes de cada núcleo no se deciden a capricho. Las cualidades naturales y culturales de cada región y su evolución en el tiempo, indican cual es su vocación productiva e improbable que un Núcleo de Desarrollo Endógeno concreto no involucre la presencia simultánea de varios de los frentes definidos arriba.

Vale la pena mencionar que estos frentes, están conformes a los cinco equilibrios a corregir, propuestos por el Plan de Desarrollo Económico y

Social 2001-2007, como los son: el Equilibrio Social, Económico, Político, Internacional y Territorial.

Para terminar, es necesario hacer una advertencia metodológica, ya que la dimensión integral del Desarrollo Endógeno, no está supeditado solamente a las propuestas del Gobierno Nacional, como la Misión Vuelvan Caras, ya que los ciudadanos, se pueden agrupar o asociar libremente, lo cual es un derecho constitucional, ello significa que las cooperativas socio productivas de Carácter Endógeno, se pueden dar fuera de la Misión Vuelvan Caras. Lo anterior, se puede complementar al recordar la cita del para la fecha Ministro del MINEP, Elías Jaua Milano, (2005:6): "El contenido social del desarrollo endógeno puede ser "burgués", "estatista", "populista", o "nacional-Populista"; en fin, puede promover reformas al capitalismo o apuntalar transformaciones estructurales del capitalismo bajo un horizonte de transición al socialismo"

Ya sean cooperativas o asociaciones, ricos o pobres, la puesta en marcha de cualquier organización socio productiva, bajo criterios de Desarrollo Endógeno, su principal objetivo deberá ser, la satisfacción solidaria de necesidades en su comunidad y por medio del aprovechamiento racional de los recursos y potencialidades, sociales, culturales, históricas, ideológicas, tecnológicas y ambientales, sin que ello por supuesto implique un aislamiento comercial, productivo del sistema socioeconómico de su entorno.

Por otra parte y siguiendo la dirección del Plan Nacional de Desarrollo Económico y Social 2001-2007, el Plan Nacional Estratégico de Turismo 2003-2007, dentro de sus consideraciones conceptuales, plantea que el turismo se debe desarrollar sobre la base de la sustentabilidad y resguardo

de sus dos grandes soportes: Medio Ambiente y Cultura. Así mismo, se sustentará sobre las bases legales previstas partiendo de la Constitución Nacional hasta las resoluciones, normas, reglamentos y acuerdos internacionales.

Del mismo modo, El Plan Nacional Estratégico de Turismo 2003-2007, basándose en sus políticas de desarrollo humanista, donde la Actividad Turística estará dirigida hacia el fortalecimiento de la cultura e Identidad Nacional, el respeto, la solidaridad y la cooperación, como valores fundamentales para el desarrollo de la Actividad Turística; entre otros criterios, establece Las Pautas del Plan Nacional y Estratégico de Turismo, a través de la incorporación del concepto de Polos de Desarrollo Turísticos, donde estratégicamente el territorio nacional, queda organizado de la siguiente manera:

- ✓ Polo N°1: Eje Turístico Patanemo- San Juan de Los Cayos.
- ✓ Polo N°2: Eje Turístico Nor - Oriental Costero
- ✓ Polo N°3: Eje Turístico Ciudad Guayana – Santa Elena de Uairen
- ✓ Polo N°4: Eje de la Ruta de la Campaña Admirable
- ✓ Polo N°5: Área Insular Los Roques – Isla la Tortuga
- ✓ Polo N°6: Eje de Los Llanos Centrales
- ✓ Polo N°7: Eje Metropolitano del Centro

Para el caso de esta investigación, el Polo de Desarrollo Turístico, de interés es el numero 2, "Eje Turístico Nor - Oriental Costero", el cual según información suministrada por CORPOTUR (2003), correspondiente al Despacho del Vice-Ministro de Turismo, sobre El Plan Nacional Estratégico 2003-2007, tiene las siguientes características:

- Se localiza en la Región Nororiental de Venezuela, abarca los estados Nueva Esparta, Sucre, Norte de Anzoátegui, Monágas
- Núcleo de desarrollo turístico: Centro poblado de Río Caribe en proceso de declaratoria de Patrimonio Cultural de la Nación.
- Potencialidades: Presencia de Areas Bajo Régimen de Administración Especial (ABRAE): Parque Nacional Mochima (Sucre), Monumento Natural Cueva del Guácharo (Monagas) y Zonas de Interés Turístico como Playa El Agua y Playa El Yaque (Nueva Esparta) y Punta Escarpado- Playa San Luis (Sucre). Playas gran calidad escénica.
- Planta turística variada y de calidad
- Excelentes vías de acceso: terrestres, marítimas y aéreas
- Existencia de servicios básicos: electricidad, teléfonos, agua potable

Ahora bien, desde el punto de vista práctico, el actual Estado Venezolano, ha desarrollado varios medios legales para el desarrollo y financiamiento de proyectos de índole turística, donde en el caso del Turismo Popular, desde el punto de vista del financiamiento, este tiene prioridad para el otorgamiento de créditos, que faciliten la aplicación de proyectos socio productivo en el área del Turismo y la recreación de todos los venezolanos y venezolanas que residan en el país, y especialmente aquellas personas que se encuentran en situación de exclusión económica y sociocultural, CAPITULO I, de la Ley Para La Promoción Del Turismo Popular, 16 de Mayo del 2006.

Según el Ministerio de Turismo (MINTUR), en la revista: "Turismo y Revolución", el procedimiento regular para la aprobación y desarrollo de cualquier Proyecto Turístico es el siguiente:

- 1 Conformar el equipo técnico para la elaboración del proyecto; es decir si lo esta haciendo individualmente, crear una Personalidad Jurídica, una justificación, un Razón Social, y una Naturaleza Productiva, en pocas palabras elaborar un Proyecto Viable; y si lo piensa hacer en grupo, pues el primer paso es constituir una cooperativa y regístrala legalmente, para después elaborar técnicamente el Proyecto Viable, su justificación, su Razón Social, y su Naturaleza Productiva.
- 2 Presentarlo ante el despacho del Viceministerio de Desarrollo de productos Turísticos en la Sede de MINTUR; en el caso del Estado Nueva Esparta, se puede dirigir a las sedes de FONCREI, al INCE TURISMO, a CORPOTUR, o llamar a Relaciones Públicas de MINTUR, a la Señora Maida Chaparro (Teléfonos: 0212 208.46.66).



- 3 Después de la revisión y aprobación, y previa notificación a los interesados, los proyectos se direccionan a los entes financieros correspondientes, los cuales pueden ser públicos o privados, para el otorgamiento del crédito.

Un método común que está utilizando el actual Estado Venezolano, para incorporar a aquellas personas que por sus condiciones son de escasos recursos, es la llamada Misión Vuelvan Caras, donde se capacitan en distintas actividades socio productivas a un gran número de personas, para después organizarlas en cooperativas, por decir así, patrocinadas por el Estado, para de este modo, el mismo Estado se encargue de lidiar con su propio aparato Burocrático, y los ciudadanos integrados en cooperativas, que por supuesto son de escasos recursos, y se les dificulta el traslado y los procedimientos legales para registrarse y tramitar los créditos, no se desanimen y pierdan la oportunidad.

Por otra parte, actualmente cualquier Banco Nacional, está obligado a sujetarse a la ley, y de hecho cualquier ciudadano con intenciones de emprender individualmente una micro, o mediana empresa dedicada al área de los Servicios Turísticos, con seguridad, puede dirigirse a su banco de preferencia, y pedir información de cómo proceder en esta materia para el otorgamiento del crédito, y los beneficios legales y financieros en el área. Se puede agregar que la Naturaleza Jurídica de esta empresa, puede ser individual, pero los investigadores recomiendan la creación de una cooperativa familiar.

Actualmente, tanto en el Municipio Antolín del Campo, como en el de Díaz, existen muchas oficinas y organizaciones locales, dedicadas a tramitar y asesorar en materia de proyectos a las comunidades, e incluso los

Consejos Comunales y sus respectivos Consejos Locales de Planificación, y así como las Alcaldías Locales, están en la obligación Legal y Moral, de colaborar e incluso en los proyectos, con aquellas personas que muestren su interés con el tema. Pero según la observación directa, hecha en el campo de investigación, donde en las instituciones locales mencionadas anteriormente en este párrafo, viven una especie de “Lucha Trivial” por asuntos políticos: Oficialismo-Oposición; e incluso Oficialismo-Oficialismo, los investigadores aprovechan el caso para hacer una Advertencia Metodológica aquellas personas que estén interesadas en emprender un proyecto Turístico-Recreativo, la cual es ir directamente con las instituciones pertinentes, para evitar de este modo malas experiencias como: Trabas y Chantajes Políticos.

En función de lo anterior, los investigadores recomiendan, llamar o dirigirse a las cedes de los siguientes organismos Gubernamentales pertinentes con el caso:

1. [Mintur.turismo@gmail.com](mailto:Mintur.turismo@gmail.com)
2. RELACIONES PÚBLICAS DE MINTUR, SEÑORA MAIDA CHAPARRO. Teléfonos: 0212 208.46.66.
3. BANDES. Teléfonos: 0212 505.80.10
4. FONCREI. Teléfonos: 0212 263.33.07 / 0212 263.46.97
5. INAPYMI. Teléfonos: 0212 952.06.83. / 571.15.64
6. BANCO INDUSTRIAL DE VENEZUELA. Teléfonos: 0212 901.11.11

7. BANFOANDES. Teléfonos: 0212 793.07.84

8. FONMITUR. Teléfonos: 0293 433.13.81

OBJ ESP I: Identificar y describir aspectos sociales, económicos, productivos, históricos, culturales y físicos ambientales, que caracterizan a las comunidades de las NUDES del Estado Nueva Esparta, Playa El Yaque y El Tirano, a fin de determinar sus Necesidades y Potencialidades Internas.			
VARIABLES	DIMENSIONES	INDICADORES	ITEMS
Aspectos de las Comunidades de las NUDES del Estado Nueva Esparta Playa El Yaque y El Tirano.	Aspectos Sociales, Económicos, productivos y psicológicos.	<ul style="list-style-type: none"> <li>• Vives con tu familia</li> <li>• Eres venezolano</li> <li>• Eres residente de esta población</li> <li>• En caso de ser afirmativo, cuantos años</li> <li>• ¿Trabajas actualmente?</li> </ul> <p>En caso de trabajar indique lo siguiente:</p> <ul style="list-style-type: none"> <li>• Tipo de institución o empresa donde trabaja</li> <li>• Rama productiva.</li> <li>• Esta empresa esta residenciada en su comunidad</li> <li>• Monto mensual sueldo (Bs.) que percibe</li> <li>• Por cuenta propia</li> <li>• Cuanto percibes</li> <li>• Con que frecuencia</li> <li>• Dependé económicamente de:</li> <li>• Título académico que posee</li> </ul>	<p>1. Vives con tu familia</p> <p>1.1. Si___</p> <p>1.2. No___.</p> <p>2. Eres venezolano</p> <p>2.1. Si___</p> <p>2.2. No___.</p> <p>3. Eres residente de esta población</p> <p>3.1. Si___</p> <p>3.2. No___.</p> <p>4. En caso de ser afirmativo, por cuantos años: ___.</p> <p>5. ¿Trabajas actualmente?</p> <p>5.1. Si___</p> <p>5.2. No___</p> <p>6. En caso de trabajar indique el tipo de institución o empresa donde trabaja</p> <p>6.1. Publica___</p> <p>6.2. Privada___</p> <p>7. Rama productiva de la empresa donde trabaja: _____.</p> <p>8. Esta empresa esta residenciada en su comunidad:</p> <p>8.1. Si___</p>

		<ul style="list-style-type: none"> <li>• En caso de ser universitario escriba cual</li> <li>• Lo ejerce actualmente</li> <li>• Lo has ejercido anteriormente</li> <li>• Eres estudiante universitario</li> <li>• Que estudias</li> <li>• Monto de la matrícula por período académico (sólo si estudia en instituto o universidad privada).</li> <li>• Eres casado(a)</li> <li>• En caso de ser afirmativo, su conyugue trabaja actualmente</li> </ul> <p>En caso de trabajar indique lo siguiente:</p> <ul style="list-style-type: none"> <li>• Tipo de institución o empresa donde trabaja</li> <li>• Rama productiva.</li> <li>• Esta empresa esta domiciliada en su comunidad</li> <li>• Monto mensual sueldo (Bs.) que percibe</li> <li>• Por cuenta propia</li> <li>• Cuanto percibes</li> <li>• Con que frecuencia</li> </ul>	<p>8.2. No___</p> <p>9. Monto mensual sueldo (Bs.) que percibe (ajustado al salario mínimo 2007)</p> <p>9.1. 0 – 200.000</p> <p>9.2. 200.000 - 614.000</p> <p>9.3. 614.000 - 800.000</p> <p>9.4. 800.001 - 1.200.000</p> <p>9.5. 1.200.001 o más</p> <p>10. trabajas por cuenta propia:</p> <p>10.1. Si___</p> <p>10.2. No___</p> <p>11. si trabajas por cuenta propia cuanto percibes:</p> <p>11.1. 0 – 200.000</p> <p>11.2. 200.000 - 614.000</p> <p>11.3. 614.000 - 800.000</p> <p>11.4. 800.001 - 1.200.000</p> <p>11.5. 1.200.001 o más</p> <p>12. Con que frecuencia:</p> <p>12.1. horas</p> <p>12.2. diaria</p> <p>12.3. semanal</p> <p>12.4. quincenal</p> <p>12.5. mensual</p> <p>13. Depende económicamente de:</p>
--	--	---	---

		<ul style="list-style-type: none"> <li>• Depende económicamente de:</li> <li>• Nivel de instrucción del padre, madre o conyugue.</li> <li>• En caso de que se encuentren estudiando escriba el grado; la carrera o especialización y la institución</li> <li>• Algunos de ellos reciben becas o ayudas</li> <li>• En caso de ser afirmativo indique la frecuencia</li> <li>• En caso de ser afirmativo indique el monto</li> <li>• Monto de la matrícula por período académico (sólo si estudia en instituto o universidad privada).</li> <li>• Tipo de vivienda que habitas.</li> <li>• Se aloja en:</li> <li>• Tenencia de la vivienda que habitas.</li> <li>• ¿Paga alojamiento?</li> <li>• Monto mensual (Bs.) que paga por alojamiento</li> <li>• Tipo de piso que posee su</li> </ul>	<p>13.1. padre</p> <p>13.2. madre</p> <p>13.3. conyugue</p> <p>13.4. hermanos</p> <p>13.5. independiente</p> <p>13.6. Otros familiares.</p> <p>14. grado de instrucción que posee</p> <p>14.1. iletrado</p> <p>14.2. alfabetizado</p> <p>14.3. Primaria</p> <p>14.4. Bachiller</p> <p>14.5. Técnico Medio</p> <p>14.6. Técnico Superior Universitario</p> <p>14.7. otro_____.</p> <p>14.8. Ninguno.</p> <p>15. En caso de ser Técnico Medio o universitario, especifique la carrera:_____.</p> <p>16. diga si la ejerce actualmente:</p> <p>16.1. Si___</p> <p>16.2. No___</p> <p>17. si no la ejerces actualmente, diga si la has ejercido anteriormente:</p> <p>17.1 Si___</p> <p>17.2.No___</p> <p>18. Eres estudiante universitario:</p>
--	--	---	--

		<p>vivienda</p> <ul style="list-style-type: none"> <li>• ¿Cuántos hermanos tienes?</li> <li>• ¿Cuántos hermanos estudian?</li> <li>• En caso de que se encuentren estudiando escriba el grado; la carrera o especialización y la institución</li> <li>• Algunos de ellos reciben becas o ayudas</li> <li>• En caso de ser afirmativo indique la frecuencia</li> <li>• En caso de ser afirmativo indique el monto</li> <li>• Monto de la matrícula por período académico (sólo si estudia en instituto o universidad privada).</li> <li>• ¿Cuántos hermanos viven en su núcleo familiar?</li> <li>• Total mensual ingresos familiares (Bs.)</li> <li>• ¿Usted recibe ayuda económica de alguna institución u organismo público o privado?</li> </ul>	<p>18.1. Si___</p> <p>18.2. No___</p> <p>19. En caso de ser afirmativo, Que estudias:_____.</p> <p>20. diga el monto de la matrícula por período académico (sólo si estudia en instituto o universidad privada):_____.</p> <p>21. Eres casado(a):</p> <p>21.1. Si___</p> <p>21.2. No___</p> <p>22. En caso de ser afirmativo, su conyugue trabaja actualmente:</p> <p>22.1. Si___</p> <p>22.2. No___.</p> <p>23. En caso de que su conyugue trabaje, indique el tipo de institución o empresa donde trabaja:</p> <p>23.1. publica</p> <p>23.2. privada</p> <p>24. indique la rama productiva, de la empresa donde labora su conyugue:_____.</p> <p>25. indique si la empresa donde labora su conyugue, esta domiciliada en su comunidad:</p> <p>25.1. Si ___.</p> <p>25.2. No___.</p> <p>26. Monto mensual sueldo (Bs.) que percibe su conyugue</p>
--	--	---	---

		<ul style="list-style-type: none"> <li>• Si la respuesta es afirmativa, indique nombre de la institución</li> <li>• Seleccione el monto mensual percibido por becas o ayudas (Bs.)</li> <li>• Pertenece a algún pueblo indígena.</li> <li>• Posesiones de bienes materiales, o intelectuales.</li> <li>• Como están organizadas.</li> </ul>	<p>por laborar en esa empresa:</p> <p>26.1. 0 – 200.000</p> <p>26.2. 200.000 - 614.000</p> <p>26.3. 614.000 - 800.000</p> <p>26.4. 800.001-1.200.000</p> <p>26.5. 1.200.001 o más</p> <p>27. adicionalmente su conyugue tiene otro trabajo remunerado:</p> <p>27.1. si ____</p> <p>27.2. no ____</p> <p>28. cuanto gana: _____bs.</p> <p>29. su conyugue trabaja por cuenta propia:</p> <p>29.1. Si ____.</p> <p>29.2. No ____.</p> <p>30. En caso de ser afirmativo, Cuanto percibe:</p> <p>30.1. 0 – 200.000</p> <p>30.2. 200.000 - 614.000</p> <p>30.3. 614.000 - 800.000</p> <p>30.4. 800.001-1.200.000</p> <p>30.5. 1.200.001 o más</p> <p>31. Con que frecuencia:</p> <p>31.1. por hora</p> <p>31.2. por día</p>
--	--	---	--



			<p>31.3. por semana</p> <p>31.4. por quincena</p> <p>31.5. mensual</p> <p>31.6. por comisión</p> <p>32. su conyugue depende económicamente de:</p> <p>32.1. usted</p> <p>32.2. de los familiares</p> <p>33. Nivel de instrucción del padre, madre o conyugue.</p> <p>33.1. iletrado</p> <p>33.2. alfabetizado</p> <p>33.3. Primaria</p> <p>33.4. Bachiller</p> <p>33.5. Técnico Medio</p> <p>33.6. Técnico Superior Universitario</p> <p>33.7. otro_____.</p> <p>33.8. Ninguno.</p> <p>34. En caso de que se encuentren estudiando escriba el grado; la carrera o especialización y la institución:</p> <p>34.1. Grado: _____.</p> <p>34.2. Carrera: _____.</p> <p>34.3. Institución: _____.</p> <p>35. Algunos de ellos reciben becas o ayudas</p> <p>35.1. Si_____.</p> <p>35.2. No_____.</p> <p>36. En caso de ser afirmativo indique la frecuencia:</p>
--	--	--	---

			<p>36.1. por hora</p> <p>36.2. por día</p> <p>36.3. por semana</p> <p>36.4. por quincena</p> <p>36.5. mensual</p> <p>36.6. por comisión</p> <p>37. En caso de ser afirmativo indique el monto de la beca o ayuda: _____ bs.</p> <p>38. Monto de la matrícula por periodo académico (sólo si estudia en instituto o universidad privada). _____ bs.</p> <p>39. Tipo de vivienda que habitas:</p> <p>39.1. quinta</p> <p>39.2. apartamento en quinta</p> <p>39.3. apartamento en casa</p> <p>39.4. apartamento en edificio</p> <p>39.5. apartamento en barrio</p> <p>39.6. casa en urbanización</p> <p>39.7. Casa en barrio.</p> <p>39.8. casa rural</p> <p>39.9. rancho urbano</p> <p>39.10. Rancho Campesino</p> <p>39.11. Residencia Estudiantil</p>
--	--	--	---

			<p>39.12. habitación Alquilada</p> <p>40. Se aloja en esta comunidad:</p> <p>40.1. Si_____</p> <p>40.2. No_____</p> <p>41. Tenencia de la vivienda que habitas:</p> <p>41.1. Propia</p> <p>41.2. alquilada</p> <p>42. en caso de ser alquilada cuanto pagas mensual (Bs) o (S):_____.</p> <p>43. Tipo de piso que posee su vivienda</p> <p>43.1. cemento</p> <p>43.2. Granito.</p> <p>43.3. cerámica</p> <p>43.4. tierra</p> <p>43.5. mármol</p> <p>43.6. parquet</p> <p>43.7. piedra pulida</p> <p>43.8. terracota</p> <p>43.9. otro_____.</p> <p>44. ¿Cuántos hermanos tienes?_____.</p> <p>45. ¿Cuántos hermanos estudian?_____.</p> <p>46. En caso de que se encuentren estudiando escriba el grado; la carrera o especialización y la institución:</p> <p>46.1. grado_____</p> <p>46.2. carrera_____</p>
--	--	--	---

			<p>46.3. institución____</p> <p>47. Algunos de ellos reciben becas o ayudas</p> <p>47.1. si____</p> <p>47.2. no____</p> <p>48. En caso de ser afirmativo indique la frecuencia:</p> <p>48.1. por hora</p> <p>48.2. por día</p> <p>48.3. por semana</p> <p>48.4. por quincena</p> <p>48.5. mensual</p> <p>48.6. por comisión</p> <p>49. En caso de ser afirmativo indique el monto de la beca o ayuda_____bs.</p> <p>50. Monto de la matrícula por período académico (sólo si estudia en instituto o universidad privada) _____bs.</p> <p>51. ¿Cuántos hermanos viven en su núcleo familiar?_____.</p> <p>52. Total mensual ingresos familiares (Bs.):_____.</p> <p>53. ¿Usted recibe ayuda económica de alguna institución u organismo público o privado?</p> <p>53.1. si____</p> <p>53.2. no____</p> <p>54. Si la respuesta es afirmativa, indique nombre de la</p>
--	--	--	--

			<p>institución: _____.</p> <p>55. Seleccione el monto mensual percibido por becas o ayudas (Bs.) _____.</p> <p>56. pertenece usted, o tiene alguna relación con un pueblo indígena:</p> <p>56.1. si _____</p> <p>56.2. no _____</p> <p>57. cual: _____.</p> <p>58. en general, posees o gozas de algunos de estos bienes materiales:</p> <p>58.1. Casas</p> <p>58.2. terrenos</p> <p>58.3. apartamentos</p> <p>58.4. embarcaciones</p> <p>58.5. locales</p> <p>58.6. carros</p> <p>58.7. Otros: _____.</p> <p>59. gozas regularmente de servicios básicos y de infraestructura:</p> <p>59.1. agua</p> <p>59.2. luz</p> <p>59.3. teléfono</p> <p>59.4. aguas servidas</p> <p>59.5. aseo urbano</p> <p>59.10. médicos asistenciales</p>
--	--	--	---

			<p>59.11. otros:_____.</p> <p>60. de su observación:_____.</p> <p>61. pertenece usted a organizaciones con fines sociales, o sindicales:</p> <p>61.1. si___</p> <p>61.2. no___</p> <p>62. puede mencionar cual: _____.</p> <p>63. posee usted conocimientos de procesos productivos científicos, procesos artesanales, u otros que se puedan considerar:</p> <p>63.1. si___</p> <p>63.2. no___</p> <p>64. puede dar su observación con respecto a la pregunta anterior:_____.</p> <p>65. te sientes a gusto con tu gentilicio:</p> <p>65.1. si___</p> <p>65.2. no___</p> <p>66. sientes que tu comunidad te pertenece:</p> <p>66.1. si___</p> <p>66.2. no___</p> <p>67. te sientes a gusto con la ubicación geografota de tu comunidad.</p> <p>67.1. si___</p> <p>67.2. no___</p> <p>68. puedes describir con una sola palabra tu comunidad:</p>
--	--	--	--

			<p>_____.</p> <p>69. puedes describir con una sola palabra, el entorno natural y el paisaje de tu comunidad:</p> <p>_____.</p> <p>70. crees que tu comunidad esta sucia, por los desechos sólidos:</p> <p>70.1. si____</p> <p>70.2. no____</p> <p>71. crees que en tu comunidad hay contaminación ambiental:</p> <p>71.1. si____</p> <p>71.2. no____</p> <p>72. da una breve explicación al respecto:</p> <p>73. que crees que la falta a tu comunidad:</p> <p>74. como cree usted que podría mejorar su situación:</p> <p>74.1. económica:</p> <p>74.2. social:</p> <p>74.3. relaciones con su comunidad:</p> <p>74.4. ambiental:</p> <p>75. participa usted de alguna actividad en la NUDE local:</p> <p>75.1. si____</p> <p>75.2. no____</p> <p>76. en caso de ser afirmativa su respuesta indique si es:</p> <p>76.1. turística</p>
--	--	--	---

			<p>76.2. recreativa</p> <p>76.3. cualquier otro servicio:</p> <p>77. en función de la pregunta anterior, diga:</p> <p>77.1. recibo remuneración</p> <p>77.2. no recibo remuneración</p> <p>78. en función de la pregunta anterior, diga cuanto gana, y la frecuencia:</p> <p>79. la presencia de la NUDE ha mejorado algunos aspectos de la Imagen del Lugar Local:</p> <p>79.1. si___</p> <p>79.2. No___</p> <p>80. de ser afirmativo, cuales aspectos:</p> <p>80.1. Educativos y formación para el trabajo.</p> <p>80.2. Culturales.</p> <p>80.3. sanitarios, y saneamiento ambiental</p> <p>80.4. empleo</p> <p>80.5. orgullo local</p> <p>80.6. otros:</p> <p>1. existe en la actualidad una población indígena autóctona en la localidad:</p>
--	--	--	--



	<p>Aspectos Históricos</p>	<p>Rastros de poblaciones indígenas Historia del lugar</p>	<p>1.1. si___ 1.2. no___ 2. de ser afirmativo, cual: 3. cuales son sus características: 4. existieron hace mucho tiempo: 4.1. si___ 4.2. no___ 5. de ser afirmativo, cual: 6. cuales fueron sus características: 7. reseña histórica del lugar: 8. aspectos anecdóticos que tengan que ver con la historia del lugar</p>
	<p>Aspectos Culturales</p>		
	<p>Aspectos Ambientales</p>	<p>Físicos Religión Folklore Costumbres y tradiciones Gastronomía Música danza Pintura Escultura</p>	<p>Presencia de estos elementos para su registro y documentación</p>

		<p>Artesanías</p> <p>Costumbres olvidadas</p> <p>otros</p> <p>Características del paisaje, o el medio ambiente, que se puedan percibir con los sentidos.</p>	<p>Descripción de: Vegetación; Relieve; Recursos hídricos; Costas; clima y temperatura, aspectos paisajísticos, belleza escénica, recursos naturales, paisajes humanizados, contaminación, y cualquier otro aspecto de interés relacionado con el tema.</p>
<p>Necesidades y potencialidades internas.</p>	<p>Todas la dimensiones consideradas en la variable anterior.</p>	<p>Todos los indicadores descritos en la variable anterior, que den respuesta a posibles necesidades y potencialidades internas.</p>	<p>Todos los items descritos en la variable anterior, que den respuesta a posibles necesidades y potencialidades internas.</p>

<ul style="list-style-type: none"> <li><b>OBJ ESP II: Conocer el perfil de los ciudadanos(as) de las comunidades de las NUDES del Estado Nueva Esparta, Playa el Yaque y Playa El Tirano que están haciendo un uso turístico o recreativo de las mismas con la finalidad de determinar la relación entre la participación y el beneficio obtenido por la comunidad en el desarrollo turístico local.</b></li> </ul>				
VARIABLES	DIMENSIONES	INDICADORES	ITEMS	ESCALA
Ciudadanos y Ciudadanas	En las NUDES del Estado Nueva Esparta, Playa El Yaque y El Tirano.	<ul style="list-style-type: none"> <li>Residente de la comunidad donde se encuentra ubicada la NUDE</li> <li>Que realice actividades dentro de la NUDE</li> <li>Vida activa dentro de las NUDE</li> <li>Relación con la NUDE</li> </ul>	<p>1. Usted es Residente de la comunidad donde se encuentra ubicada esta NUDE:</p> <p>1.1. si___</p> <p>1.2. No___</p> <p>2. cree usted que ejerce vida activa dentro de la NUDE local:</p> <p>2.1. si___</p> <p>2.2. no___</p> <p>3. En caso de ser negativa su respuesta, diga si tiene alguna relación con la NUDE:</p> <p>3.1. si___</p> <p>3.2. no___</p> <p>4. en caso de ser afirmativa su respuesta, diga si es una de las siguientes:</p> <p>4.1. Estoy preparando personas, para que ejerzan alguna actividad socio productiva.</p> <p>4.2. Me estoy formando para ejercer alguna actividad Socio productiva.</p> <p>4.3. Estoy ejerciendo una actividad socio productiva.</p>	

			<p>4.4. estoy prestando un servicio voluntario en la NUDE</p> <p>4.5. estoy prestando un servicio voluntario en la comunidad</p> <p>4.6. estoy prestando un servicio remunerado en la NUDE</p> <p>4.7. estoy prestando un servicio remunerado en la comunidad</p> <p>5. tiene usted un cargo administrativo en la NUDE:</p> <p>5.1. si___</p> <p>5.2. No___</p> <p>6. en caso de ser afirmativa su respuesta, diga cual:</p> <p>6.1. Administrador.</p> <p>6.2. coordinador</p> <p>6.3. supervisor</p> <p>6.4. encargado</p> <p>6.5. mantenimiento</p> <p>6.6. preparador</p> <p>6.7. otro:</p> <p>7. su participación es por medio de la Misión Vuelvan Caras:</p> <p>7.1. si___</p> <p>7.2. no___</p>	
--	--	--	---	--

	<p>Aprovechamiento Turístico y Recreativo NUDES del Estado Nueva Esparta, Playa El Yaque y El Tirano.</p>	<ul style="list-style-type: none"> <li>• Actividades que se estén realizando en la NUDE, que se caractericen por el aprovechamiento Turístico Recreacional, de la misma, o los recursos del entorno</li> </ul>	<p>8. su participación es por medio del INCE:</p> <p>8.1. si___</p> <p>8.2. no___</p> <p>9. en caso de que usted participe por medio de otra organización, diga cual:</p> <p>1. sea cual sea su relación con la NUDE, diga si tiene que ver con el desarrollo de la Actividad Turística y Recreativa Local:</p> <p>1.1. si___</p> <p>1.2. no___</p> <p>2. en caso de ser afirmativa su respuesta, diga en que área:</p> <p>2.1. formación</p> <p>2.2. alojamiento</p> <p>2.3. alimentos y bebidas</p> <p>2.4. transporte</p> <p>2.5. Animación y recreación.</p> <p>2.6. promotor turístico</p> <p>2.7. guía turístico</p> <p>2.8. seguridad</p> <p>2.9. otra:</p>	
--	---	--	--	--

<p>Relación Participación Beneficio De las comunidades de las NUDES del Estado Nueva Esparta, Playa El Yaque y El Tirano</p>	<p>Autoridades de las NUDES</p> <p>Desarrollo de la Actividad Turística</p>	<p>ciudadanas y ciudadanos que Participen con cualquier actividad turística y recreativa en las NUDES</p> <ul style="list-style-type: none"> <li>• Numero de pobladores de las comunidades de las NUDES del Estado Nueva Esparta, Playa El Yaque y El Tirano, versus, numero de pobladores de las comunidades de las NUDES del Estado Nueva Esparta, Playa El Yaque y El Tirano,</li> </ul>	<p>3. en caso de ser afirmativa las dos ultimas respuestas anteriores, llénese el Inventario, de "Empresas Prestadoras de Servicios Turísticos"</p> <p>1. cuantos ciudadanos y ciudadanas Participan con cualquier actividad turística y recreativa en las NUDES: 2. cuantos ciudadanos y ciudadanas Participan con cualquier otra actividad en las NUDES:</p> <p>1. de cuantos habitantes es la población estimada de la comunidad de Playa El Yaque: 2. cuantos pobladores de la comunidad de Playa El Yaque, se están aprovechando Turísticamente de la NUDE Local: 3. cuanto perciben (bs) los pobladores de la comunidad de Playa El Yaque, por aprovecharse Turísticamente de la NUDE Local: 4. estos pobladores están prestando algún otro servicio local, relacionado con la NUDE cual: 5. cuanto perciben (bs) estos pobladores que</p>	
--	---	---	--	--

		<p>que hacen vida activa en sus NUDES respectivas.</p> <ul style="list-style-type: none"> <li>• Pobladores que valiéndose de la presencia de la NUDE, o de las actividades que realiza la misma, realizan una actividad turística y perciben ingresos (prestación de un Servicio Turístico).</li> <li>• Pobladores que valiéndose de la presencia de la NUDE, o de las actividades que realiza la misma, realizan una actividad cualquiera, o prestan un servicio, y perciben ingresos.</li> <li>• Beneficios sociales, económicos, productivos, ambientales, de salud</li> </ul>	<p>están prestando algún otro servicio local relacionado con la NUDE:</p> <p>6. la presencia de la NUDE ha mejorado algunos aspectos de la Imagen del Lugar Local:</p> <p>6.1. si___</p> <p>6.2. No___</p> <p>7. de ser afirmativo, cuales aspectos:</p> <p>7.1. Educativos y formación para el trabajo.</p> <p>7.2. Culturales.</p> <p>7.3. sanitarios, y saneamiento ambiental</p> <p>7.4. empleo</p> <p>7.5. orgullo local</p> <p>7.6. otros:</p> <p>8. de cuantos habitantes es la población estimada de la comunidad de El Tirano:</p> <p>9. cuantos pobladores de la comunidad de El Tirano, se están aprovechando Turisticamente de la NUDE Local:</p> <p>10. cuanto perciben (bs) los pobladores de la comunidad de El Tirano, por aprovecharse Turisticamente de la NUDE Local:</p> <p>11. estos pobladores están prestando algún otro servicio local, relacionado con la NUDE cual:</p> <p>12. cuanto perciben (bs) estos pobladores que están prestando algún otro servicio local</p>	
--	--	---	--	--

		<p>e higiene, psicológicos, culturales, e históricos; que perciben las comunidades de Playa El Yaque y El Tirano, de la presencia de sus respectivas NUDES.</p> <ul style="list-style-type: none"> <li>● Podrán resultar otros criterios.</li> </ul>	<p>relacionado con la NUDE:</p> <p>13. la presencia de la NUDE ha mejorado algunos aspectos de la Imagen del Lugar Local:</p> <p>13.1. si___</p> <p>13.2. No___</p> <p>14. de ser afirmativo, cuales aspectos:</p> <p>14.1. Educativos y formación para el trabajo.</p> <p>14.2. Culturales.</p> <p>14.3. sanitarios, y saneamiento ambiental</p> <p>14.4. empleo</p> <p>14.5. orgullo local</p> <p>14.6. otros:</p>	
--	--	--	--	--



<b>OBJ ESP III: Conocer y describir a las empresas privadas que participan en el desarrollo de la Actividad Turística entorno a las comunidades de las NUDES del Estado Nueva Esparta Playa El Yaque y El Tirano.</b>				
<b>VARIABLES</b>	<b>DIMENSIONES</b>	<b>INDICADORES</b>	<b>ITEMS</b>	<b>ESCALA</b>
Empresas Privadas	Desarrollo de la actividad turística en la comunidad de la NUDE de Playa El Yaque	<ul style="list-style-type: none"> <li>• Presencia de Actividad Turística desarrollada por Empresas Privadas, en la Comunidad de Playa El Yaque.</li> </ul>	1. cuales son las Empresas Privadas Prestadoras de Servicios Turísticos, en la comunidad de NUDE de Playa El Yaque 1.1. cuantas son 1.2. Inventario Turístico (Formato Tradicional) 1.3. estructura Organizativa 1.4. ingresos anuales (si es posible) 1.5. numero de personal 1.6. Cuantos de su personal tienen domicilio Local. 1.7. relación roles-salario del personal con domicilio local	
	Desarrollo de la actividad turística en la	<ul style="list-style-type: none"> <li>• Presencia de Actividad Turística desarrollada por Empresas Privadas, en la Comunidad de El Tirano.</li> </ul>	2. cuales son las Empresas Privadas Prestadoras de Servicios Turísticos, en la comunidad de NUDE de Playa El Yaque 2.1. cuantas son	

	comunidad de la NUDE de El Tirano		2.2. Inventario Turístico (Formato Tradicional) 2.3. estructura Organizativa 2.4. ingresos anuales (si es posible) 2.5. numero de personal 2.6. Cuantos de su personal tienen domicilio local. 2.7. relación roles-salario del personal con domicilio local	
--	--------------------------------------	--	--	--

<b>OBJ ESP IV: Conocer y describir la relación participación-beneficio entre la empresa privada y las comunidades de las NUDES del Estado</b>				
<b>Nueva Esparta Playa El Yaque y El Tirano, en el desarrollo de la Actividad Turística Local.</b>				
<b>VARIABLES</b>	<b>DIMENSIONES</b>	<b>INDICADORES</b>	<b>ITEMS</b>	<b>ESCALA</b>
Relación participación-beneficio	<ul style="list-style-type: none"> <li>• Empresas Privadas de Playa El Yaque.</li> <li>• Comunidad de Playa El Yaque.</li> <li>• Empresas Privadas de El Tirano.</li> <li>• Comunidad de El Tirano.</li> </ul>	<ul style="list-style-type: none"> <li>• Ingresos Anuales</li> <li>• Empleados</li> <li>• Servicios Comunitarios</li> <li>• Años activa</li> <li>• Demanda</li> </ul>	<ol style="list-style-type: none"> <li>1. Ingresos Anuales aproximados (si es posible)</li> <li>2. numero de Empleados con que cuenta:</li> <li>3. numero de Empleados con que cuenta, de residencia local:</li> <li>4.numero de Empleados con que cuenta, de residencia local, ejerciendo los siguientes Roles en su organización: locales               <ol style="list-style-type: none"> <li>4.1. Obreros</li> <li>4.2. Oficina</li> <li>4.3. Supervisor</li> <li>4.4. Gerente</li> <li>4.5. otro:</li> </ol> </li> <li>5. su empresa presta servicios comunitarios locales:               <ol style="list-style-type: none"> <li>5.1. si___</li> <li>5.2. no___</li> </ol> </li> <li>6. en caso de ser negativa la respuesta a la pregunta anterior, su empresa en el pasado, ha prestado servicios comunitarios locales:               <ol style="list-style-type: none"> <li>6.1. si___</li> <li>6.2. no___</li> </ol> </li> <li>7. en caso de que haya prestado servicios comunitarios</li> </ol>	

			<p>locales, diga cual(es):</p> <p>8. alguna observación al respecto:</p> <p>9. cuantos años tiene activa esta empresa en la comunidad Local:</p> <p>10. cual es la Demanda de esta empresa:</p> <p>10.1. local</p> <p>10.2. regional</p> <p>10.3. nacional</p> <p>10.4. internacional</p> <p>11. alguna observación al respecto:</p>	
--	--	--	--	--

OBJ ESP V: Identificar y describir debilidades, oportunidades, fortalezas y amenazas, de las NUDES del estado Nueva Esparta, Playa El Yaque y El Tirano.				
VARIABLES	DIMENSIONES	INDICADORES	ITEMS	ESCALA
Matriz DOFA	NUDE de Playa El Yaque.	Constatación de: <ul style="list-style-type: none"> <li>• Debilidades</li> <li>• Oportunidades</li> <li>• Fortalezas</li> <li>• Amenazas</li> </ul>	1. debilidades de las NUDE de Playa El Yaque: 2. oportunidades de las NUDE de Playa El Yaque: 3. fortalezas de las NUDE de Playa El Yaque: 4. amenazas de las NUDE de Playa El Yaque:	
	NUDE de El Tirano.	Constatación de: <ul style="list-style-type: none"> <li>• Debilidades</li> <li>• Oportunidades</li> <li>• Fortalezas</li> <li>• Amenazas</li> </ul>	1. debilidades de las NUDE de El Tirano: 2. oportunidades de las NUDE de El Tirano: 3. fortalezas de las NUDE de El Tirano: 4. amenazas de las NUDE de El Tirano:	

<b>OBJ ESP VI: Conocer los mecanismos que establece el orden jurídico Venezolano vigente, para que las Comunidades, de las NUDES del Estado</b>				
<b>Nueva Esparta Playa El Yaque y El Tirano, se involucren en la explotación de la Actividad Turística Local.</b>				
<b>VARIABLES</b>	<b>DIMENSIONES</b>	<b>INDICADORES</b>	<b>ITEMS</b>	<b>ESCALA</b>
mecanismos establecidos en el Orden Jurídico Venezolano vigente	Desarrollo de la Actividad Turística por parte de las comunidades	<ul style="list-style-type: none"> <li>• Constitución de la Republica Bolivariana de Venezuela</li> <li>• Ley de turismo</li> <li>• Leyes para el financiamiento de proyectos</li> <li>• Otras relacionadas.</li> </ul>	<ol style="list-style-type: none"> <li>1. lineamientos que establece la Constitución de la Republica Bolivariana de Venezuela, para que las comunidades se involucren en la explotación de la Actividad Turística Local.</li> <li>2. lineamientos y procedimiento que establece la Ley de Turismo de Venezuela, para que las comunidades se involucren en la explotación de la Actividad Turística Local.</li> <li>3. incentivos que establece la Ley de Turismo de Venezuela, para que las comunidades se involucren en la explotación de la Actividad Turística Local.</li> <li>4. cuales son las legislaciones para el financiamiento de proyectos Turísticos por parte de las comunidades.</li> <li>4.1. Cuales son las acciones o procedimientos establecidos para acceder al financiamiento de los Proyectos turísticos por parte de las comunidades.</li> <li>5. otros mecanismos a fines</li> <li>5.1. procedimientos</li> </ol>	

OBJ ESP VII: Sugerir lineamientos estratégicos que ayuden a optimizar el desarrollo de la Actividad Turística Local, en las NUDES del Estado Nueva Esparta, Playa El Yaque y El Tirano.			
VARIABLES	DIMENSIONES	INDICADORES	OBSERVACIONES
Lineamientos Estratégicos	Desarrollo de la Actividad Turística Local, en las NUDES del Estado Nueva Esparta, Playa El Yaque y El Tirano.	<ul style="list-style-type: none"> <li>• Optimicen el Desarrollo de la Actividad Turística Local, en las NUDES del Estado Nueva Esparta, Playa El Yaque y El Tirano, tomando en cuenta los aspectos:               <ol style="list-style-type: none"> <li>1. socioeconómicos</li> <li>2. históricos culturales</li> <li>3. físico ambientales</li> <li>4. psicológicos</li> <li>5. legales</li> </ol> </li> </ul>	<ol style="list-style-type: none"> <li>1. tomar en cuenta aspectos de La Planificación Estratégica.</li> <li>2. tomar en cuenta El Dialogo de Saberes con las Comunidades Involucradas.</li> <li>3. otros aspectos que se puedan sugerir por parte del profesor Asesor Economista Manuel Camacho, o demás especialistas de La Comisión de Trabajo de Grado.</li> </ol>

**CAPÍTULO III.**  
**MARCO METODOLÓGICO**



## CAPITULO III. MARCO METODOLÓGICO

### 3.1 Área de estudio

El área de estudio esta conformada por los NUDETURS de la Isla de Margarita, Estado Nueva Esparta Playa El Yaque y Puerto Fermín (El Tirano). Las mismas se encuentran rodeadas por las comunidades de Playa el Yaque (NUDE Playa El Yaque); y la comunidad de El Tirano (NUDE de El Tirano); estas comunidades cuentan con aproximadamente 1.500 habitantes y 2500 habitantes respectivamente, y sus límites son:

- NUDE Playa El Yaque: por el norte limita con el Aeropuerto Internacional Santiago Mariño (aproximadamente 3 Kilómetros), Municipio Díaz; por el sur limita con el Mar Caribe, la Isla de Coche y el Estado Sucre; por el este limita con la Laguna de Las Marites, en el Municipio García; y por el este con la Población de El Manglillo, Municipio Díaz. (Figura 1).
- NUDE El Tirano: por el norte limita con la población de Playa Parguito, Municipio Antolín del Campo; por el sur limita con la población de El Cardón, Municipio Antolín del Campo”; por el este limita con el Mar Caribe “Bahía de El Tirano”, Municipio Antolín del Campo; y por el oeste limita con las poblaciones de Aricagua, en el Municipio Antolín del Campo. (Figura 2).

Además las áreas de estudio seleccionadas, comparten características comunes como: Su situación astronómica: Longitud norte 63° 50, Latitud este. 11° 07’; Sus aspectos físicos como Relieve Costero – Montañoso del

Mar Caribe; Climas Tropicales con brisas entre 26° a 27°; vegetación Xerófila Costera; y un Suelo Semi- Arido.









**FIGURA 1**  
**LOCALIZACIÓN DEL ÁREA DE ESTUDIO**

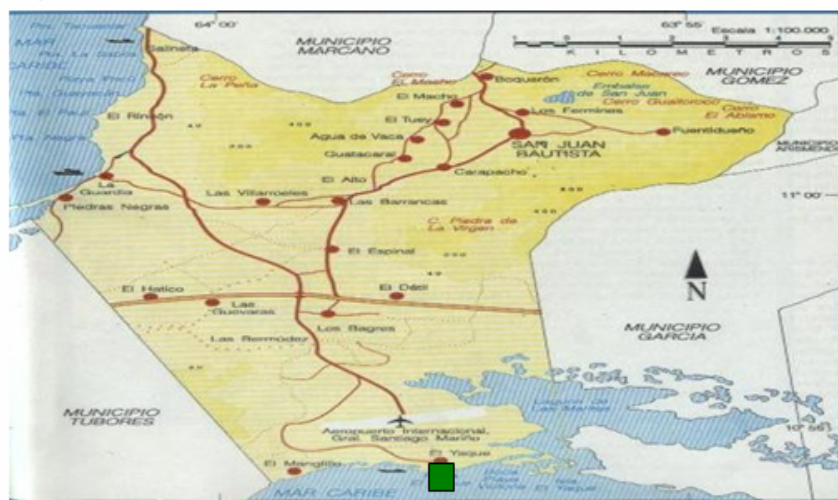
  
**UNIVERSIDAD DE ORIENTE**  
**NÚCLEO DE NUEVA ESPARTA**  
**ESCUELA DE HOTELERÍA Y TURISMO**

**TÍTULO**

DIAGNOSTICO DE LA ACTIVIDAD TURISTICA  
 EN LOS NUCLEOS DE DESARROLLO ENDOGENO  
 DEL ESTADO NUEVA ESPARTA  
 (PLAYA EL YAQUE – EL TIRANO)

**LEYENDA**

-  **Capital del Municipio.**
-  **Poblaciones.**
-  **Carreteras Principales.**
-  **Carreteras Secundarias.**
-  **Comunidad pesquera de primer orden.**
-  **Comunidad pesquera de segundo orden.**
-  **Municipio Antolín del campo.**
-  **Área de estudio.**



**ELABORADO POR LOS BACHILLERES:**  
 PABLO RODRIGUEZ  
 RENSO MUSOTTI

FUENTE: ALCALDIAS DE LOS MUNICIPIOS  
 ANTOLIN DEL CAMPO, Y DIAZ.  
 ELABORACION PROPIA.

**FIGURA 2**  
**LOCALIZACIÓN DEL ÁREA DE ESTUDIO**



SITUACIÓN RELATIVA REGIONAL



**UNIVERSIDAD DE ORIENTE**  
**NÚCLEO DE NUEVA ESPARTA**  
**ESCUELA DE HOTELERÍA Y TURISMO**

**TÍTULO**

DIAGNÓSTICO DE LA ACTIVIDAD TURÍSTICA  
EN LOS NÚCLEOS DE DESARROLLO ENDOGENO  
DEL ESTADO NUEVA ESPARTA  
(PLAYA EL YAQUE – EL TIRANO)

**LEYENDA**

- Capital del Municipio.
- Poblaciones.
- Carreteras Principales.
- Carreteras Secundarias.
- Comunidad pesquera de primer orden.
- Comunidad pesquera de segundo orden.
- Municipio Antolín del campo.
- Área de estudio.

ELABORADO POR LOS BACHILLERES:

PABLO RODRIGUEZ  
RENSO MUSOTTI

FUENTE: ALCALDÍAS DE LOS MUNICIPIOS  
ANTOLÍN DEL CAMPO, Y DIAZ.  
ELABORACION PROPIA.

### **3.2 Tipo de investigación**

Esta investigación es de tipo Descriptiva, ya que la misma, busca elaborar un diagnóstico de la Actividad Turística en Las NUDES del Estado Nueva Esparta; que permita determinar la naturaleza del funcionamiento real de las mismas, para así, poder conocer científicamente sus fortalezas y debilidades; para que en el caso de que los resultados sean positivos “buen funcionamiento de las NUDES” o negativos “mal funcionamiento de las NUDES”, establecer las causas y los efectos pertinentes; que permitan el desarrollo de unos Lineamientos Estratégicos, que permitan su mantenimiento o mejoramiento.

### **3.3 Diseño de investigación**

Las características de esta investigación, determinan que para su realización, se deberá recurrir a la modalidad de campo. La UPEL (2003:14), define a la investigación de campo como:

El análisis sistemático de problemas en la realidad con el propósito bien sea de describirlos, interpretarlos, entender su naturaleza y factores constituyentes, explicar sus causas y efectos o predecir su ocurrencia, haciendo uso de métodos característicos de cualquiera de los paradigmas o enfoques de investigación conocidos o en desarrollo. Los datos de interés son recogidos en forma directa de la realidad; en este sentido, se trata de investigaciones a partir de datos originales o primarios.

### 3.4 Población y muestra

Para Balestrini (1998: 122), se entiende por población "...cualquier conjunto de elementos que se quieren conocer o investigar, alguna o algunas de sus características".

Tomando en cuenta, de que las NUDES son espacios abiertos a las comunidades para que estas puedan expresarse y desarrollarse libremente, la población de esta investigación, además de las personas o cooperativistas que pudieran estar laborando en ellas, también estará conformada por sus comunidades, como la de Playa El Yaque y la de Playa El Tirano, las cuales cuentan con un aproximado de 1.500 y 2500 habitantes respectivamente. Dichas comunidades por separado, poseen características homogéneas, como su ubicación geográfica; los factores culturales; factores sociales; entre otros; e inclusive, presenta heterogeneidad, como en los factores económicos (poder adquisitivo); factores productivos (agricultores artesanales, pescadores, otros).

Para este caso de investigación, el objeto de estudio, esta conformado por las NUDES del Estado Nueva Esparta Playa El Yaque y El Tirano; por lo tanto, se tomara una muestra, no probabilística, la cual según Hernández (1995:226) corresponde al "tipo de muestra cuya selección depende de que no todos tengan la misma probabilidad de ser elegidos,". Esta muestra No Probabilística, será de las personas que laboren, Cooperativistas o tengan que ver con la administración y el funcionamiento de las NUDES antes mencionadas.

Ahora bien, como también se esta considerando como población para esta investigación, a las comunidades de las NUDES del Estado Nueva

Esparta Playa El Yaque y El Tirano; del mismo modo, a tal población se le tomara una muestra Probabilística de las comunidades de las NUDES, la cual según Hernández (1995:226) corresponde al “tipo de muestra cuya selección depende de que todos tengan la misma probabilidad de ser elegidos,”.

El tamaño de la muestra, será calculado, mediante la aplicación de la siguiente ecuación estadística de Gabaldón, citado por Herrera (1992):

$$n = \frac{N \cdot Z^2 \cdot S^2}{e^2 \cdot (N-1) + Z^2 \cdot S^2}$$

Donde:

N, es el tamaño de la población.

S, es la desviación típica Estándar.

E, es el error de la estimación.

Z, es la constante probabilística.

n, es el tamaño de la muestra.

Para calcular el tamaño de la muestra, en una población de 4000 habitantes (Comunidades Objeto de estudio), se toma como condición que:

Sea P, la probabilidad de que los sucesos sean favorables y Q, la probabilidad de que sean desfavorables:

$$S = P \cdot Q$$

$$S = 0.50 \times 0.50$$

$$S = 0.25$$

Se asume un margen de error del 5% (0.05), correspondiente a un valor en Z de 1.96.

Al sustituir los valores, se obtiene:

$$n = \frac{4000 \times 3.84 \times 0.0625}{(0.0025 \times 3999) + 3.84 \times 0.0625} = \frac{960}{9.9975 + 0.24}$$

$$n = \frac{960}{10.2375} = 93.7728 \text{ personas.}$$

Redondeando serian 94 personas, a las que de manera intencional, los investigadores deciden sumar 6 personas adicionales, para así llegar a una cantidad de 100 encuestados.

Sin antes terminar, vale mencionar, que como el Objetivo Especifico numero 5, esta referido a las Empresas Privadas prestadoras de Servicios Turísticos, domiciliadas en las comunidades donde se encuentran las NUDES; las mismas se tomaran también como población; la cual de manera intencional será asumida por los investigadores como una muestra No Probabilística, para ese objetivo.



### 3.5 Fuentes y técnicas para la recolección y el análisis de los datos.

Para la recolección de información, se requieren de diversas, fuentes técnicas e instrumentos, siendo ellas resumidas en el siguiente cuadro:

FUENTES	TÉCNICAS	UNIDADES DE ANÁLISIS
Primarias: cooperativistas Comunidad Líderes comunales Alcaldía	<ul style="list-style-type: none"> <li>• Observación directa, para recoger información dentro de la comunidad; e indirecta, mediante la utilización de instrumentos que permitan conocer la problemática subjetivamente desde adentro, para así producir una mayor proximidad a la realidad.</li> <li>• El rapor, aunque esta investigación no es de tipo antropológica, será necesario establecer vínculos de confianza con personalidades claves en las comunidades de las NUDES, para así, obtener mayor información subjetiva e interna, como sentimientos, determinismos simbólicos, etc.</li> </ul>	<p>Los datos se obtendrán con la aplicación de los instrumentos, (encuestas y entrevistas) los cuales serán presentados en cuadros distributivos, de frecuencias de índices y porcentuales, de las respuestas que arrojará cada ítems, con la finalidad de desarrollar el primer objetivo de investigación. Este procedimiento corresponde al análisis cuantitativo de la información.</p> <p>El análisis e interpretación de los resultados que se obtendrán con la investigación de campo a realizar, también será realizado de manera cualitativa a través de la clasificación y categorización de la información obtenida en los opinaticos de las entrevistas. De este modo, se afianzara aun más, el análisis cuantitativo.</p>

	<ul style="list-style-type: none"> <li>• La encuesta, mediante las entrevistas, las cuales serán estructuradas, semi-cerradas, estas se le aplicaran a las comunidades de las NUDES; a directivos públicos y a líderes comunales, ( favor ver Anexos, 1, 2, 3, 4)</li> </ul>	
<p>Secundarias: Leyes Documentos oficiales, normas, otros</p>	<ul style="list-style-type: none"> <li>• Revisión documental</li> <li>• El fichaje, instrumento con el cual, se recolectara y clasificara información documental y de campo, para su posterior análisis.</li> </ul>	<p>Las informaciones provenientes de las fuentes secundarias, se recolectaran, se seleccionaran y se ficharan, para que según su importancia y relación con esta investigación, se incorporen a la teorización definitiva, la cual será el resultado o conclusión de la investigación.</p>

### 3.5.1 Procedimiento para el logro de los objetivos planteados.

#### Objetivo específico I

- Identificar y describir aspectos sociales, económicos, productivos, históricos, culturales y físicos ambientales, que caracterizan a las comunidades de las NUDES del Estado Nueva Esparta, Playa El

Yaque y El Tirano, a fin de determinar sus Necesidades y Potencialidades Internas.

Para el logro del primer Objetivo Especifico, que es de carácter exploratorio y descriptivo, se procederá con la modalidad de Investigación de Campo; y se utilizara la técnica de la encuesta (Anexo 1), la cual se aplicara mediante el instrumento de la entrevista estructurada semi-cerrada, para la que se presenta a continuación, el siguiente diseño:

- **Ámbito:** comunidades las NUDES del Estado Nueva Esparta Playa El Yaque y El Tirano.
- **Población:** aproximadamente 4000 habitantes.
- **Tipo de muestreo:** probabilístico.
- **Periodo de muestreo:** julio del 2007, temporada vacacional, con la intención, de que esa época, influya en sus opiniones y expectativas sobre el turismo y la recreación.
- **Tamaño de la muestra:** 100 personas, las cuales se van a encuestar, según el resultado obtenido de la ecuación estadística, de Gabaldón, citado por Herrera (1992):

$$N = \frac{N \cdot Z^2 \cdot S^2}{e^2 \cdot (N-1) + Z^2 \cdot S^2}$$

Este grupo de 100 personas, correspondientes a las poblaciones de las NUDES del Estado Nueva Esparta Playa El Yaque y El Tirano, se dividirá en dos porciones iguales, donde 50 serán entrevistadas en la comunidad del NUDE de Playa El Yaque y las 50 restantes serán para la comunidad de la NUDE de El Tirano.

Del mismo modo cada lote de 50 serán escogidos al azar, tomando en cuenta la siguiente distribución, para el momento de la aplicación de el Instrumento “la encuesta”:

- 10 encuestados en la vía principal de la comunidad.
- 10 encuestados que se encuentren en la Playa.
- 10 encuestados que estén realizando actividades productivas o artesanales.
- 10 encuestados que sean empleados de las Empresas Privadas, que ejerzan dentro de la comunidad.
- 10 encuestados que se encuentren internamente dentro del pueblo.

### **Algunas consideraciones**

- **Criterio de selección:** habitantes de las comunidades de las NUDES del Estado Nueva Esparta Playa El Yaque y Playa El Tirano

- **Validez del instrumento:** la encuesta (Anexo 1), la revisaron varios expertos de “La Comisión de Trabajo De Grado”, de La Escuela de Hotelería y Turismo, en la Universidad de Oriente, Núcleo de Nueva Esparta, para constatar el vocabulario y la redacción de los ítems y si el contenido mide lo que desea medir. Estos expertos hicieron sus recomendaciones de tipo general, las cuales fueron todas en consideración.
- **Confiabilidad del Instrumento:** luego de incorporar a la encuesta las observaciones hechas por los expertos, se aplicó una prueba piloto a una muestra reducida, en las poblaciones de Playa El Yaque y El Tirano, y así como también, a algunos representantes de la alcaldía del Municipio Antolín del Campo, como también a algunos líderes comunales. Con los resultados obtenidos se complementaron las correcciones al instrumento para su aplicación definitiva. Lo anterior demostró que el instrumento es confiable y preciso.
- **Observaciones:** se tuvo el cuidado de no tomar a las personas que laboran en las NUDES, ya que esa muestra corresponde a otro objetivo, el cual según sus características, arroja una muestra No Probabilística. Del mismo modo; también vale decir que toda esta información, se complemento con toda la información documental recolectada sobre las NUDES del Estado Nueva Esparta y sus comunidades.

### **Que se quiere lograr con el objetivo específico I**

Con la información obtenida, se procedió a realizar un informe detallado cuantitativa y cualitativamente, con los aspectos internos de la comunidad de Playa El Yaque y El Tirano, para el cual, se seguirá el siguiente esquema:

- Aspectos Socio-productivos. (Disponibilidad de aspectos de la comunidad)

Casas, terrenos, apartamentos, embarcaciones, locales, carros, otros transportes, servicios básicos y de infraestructura, organizaciones sociales, empresas turísticas, recreacionales, construcción, conocimientos, procesos productivos, procesos artesanales, otros que se puedan considerar.

- Aspectos Económicos. (Disponibilidad de aspectos de la comunidad)

Poder adquisitivo, empleo, financiamiento, otros aspectos que se puedan considerar.

- Aspectos Histórico y cultural. (Disponibilidad de aspectos de la comunidad)

Presencia activa u olvidada de manifestaciones artísticas, culturales, históricas, literarias, etc. Como: arquitectura, escultura, pintura, artesanía, leyendas, tratados, determinismos simbólicos, tradiciones, costumbres, historias, lugares históricos.

- Aspectos Físico y ambiental. (Características del paisaje que se pueden percibir con los sentidos)

Descripción de: Vegetación; Relieve; Recursos hídricos; Costas; clima y temperatura, aspectos paisajísticos, belleza escénica, recursos naturales, otros aspectos naturales vírgenes y humanizados.

- Inclusive información sobre ¿Qué opina la comunidad en forma general, sobre sus capacidades para mejorar su situación socioeconómica? posibilidades, y ¿Cuáles?

### **Objetivo específico II**

- Contar y conocer a los ciudadanos (as) de las comunidades de las NUDES del Estado Nueva Esparta, Playa el Yaque y Playa El Tirano que están haciendo un uso Turístico o Recreativo de las mismas.

Este Objetivo Especifico es Exploratorio y Descriptivo, se logró a través de la Investigación de Campo (Anexo 2), por medio del siguiente Diseño:

- **Ámbito:** NUDES del Estado Nueva Esparta Playa El Yaque y El Tirano.
- **Población:** por determinar “Investigación de Campo”
- **Tipo de muestreo:** No probabilística, “intencional”.

- **Periodo de muestreo:** julio del 2007, temporada vacacional, con la intención, de que esa época, influya en sus opiniones y expectativas sobre el turismo y la recreación.
- **Tamaño de la muestra:** con intenciones de reducir gastos, se consideró lo siguiente: si son grupos inferiores de 50 por NUDES, se tomaran a todos por muestra, pero si la población general de las áreas de estudio (NUDES del Estado Nueva Esparta), supera la centena (mas de 100 personas), se tomarón personas claves dentro de ellas, los cuales fuerón los sujetos de Información Primarios.
- **Observaciones:** tomar solamente a las personas que laboran, o tengan algo que ver con las NUDES.

Por otra parte, la información obtenida se derivó de la comparación y el análisis de los siguientes criterios:

- Número de pobladores de las comunidades de las NUDES del Estado Nueva Esparta, Playa El Yaque y El Tirano, versus, numero de pobladores de las comunidades de las NUDES del Estado Nueva Esparta, Playa El Yaque y El Tirano, que hacen vida activa en sus NUDES respectivas.
- Pobladores que valiéndose de la presencia de la NUDE, o de las actividades que realiza la misma, realizan una actividad turística y perciben ingresos (prestación de un Servicio Turístico).



- Pobladores que valiéndose de la presencia de la NUDE, o de las actividades que realiza la misma, realizan una actividad cualquiera, o prestan un servicio, y perciben ingresos.
- Beneficios sociales, económicos, productivos, ambientales, de salud e higiene, psicológicos, culturales, e históricos; que perciben las comunidades de Playa El Yaque y El Tirano, de la presencia de sus respectivas NUDES.
- Podrán resultar otros criterios.

### **Que se quiere lograr con el objetivo específico II**

Saber cuantas personas se están aprovechando Turísticamente de las NUDES del Estado Nueva Esparta, Playa El Yaque y Playa El Tirano; saber que están ofertando; si se están formando; comparar cuantos se benefician, en comparación con el resto de su población; o simplemente saber si la NUDE, no esta en funcionamiento. La información obtenida se condensara en el Cuadro Resumen número 1, que se presenta en la siguiente página.

Así como también conocer como se están beneficiando, las comunidades de las NUDES del Estado Nueva Esparta, Playa El Yaque y El Tirano, de la Actividad Turística; de la presencia de las NUDES, o de cualquier otra actividad que tenga que ver con las mismas. Del mismo modo es vital, reconocer como están participando las comunidades en el desarrollo de la Actividad Turística Local, entorno a las NUDES, o en las NUDES mismas; es decir, si la participación es directa (Prestando Servicios Turísticos), o indirecta (Prestando Servicios Generalizados). De este modo,

se podría conocer; como es la Redistribución del Ingreso proveniente de la Actividad Turística Local, y así luego, hacer las consideraciones pertinentes, que lleven a conocer, la relación Participación-Beneficio, tomando en cuenta que las mismas pueden ser, como se dijo antes, Directas o Indirectas.

**Cuadro Resumen Numero 1**

NUMERO DE CIUDADANOS (AS), QUE EN LA NUDE... (ITEMS)	NUDE DE PYA. EL YAQUE (cantidad)	NUDE DE EL TIRANO (cantidad)
Se están preparando para ejercer una actividad productiva, o servicio.		
Están haciendo actividades productivas.		
Están prestando algún servicio a la comunidad.		
Ejercen alguna autoridad o administran la NUDE.		
Se encargan del mantenimiento de la NUDE.		
Se encargan de la publicidad y la promoción de la NUDE.		
Se encargan del asesoramiento y la formación de los ciudadanos(as).		
Desempeñan otras actividades relacionadas con la NUDE.		
Que desempeñan actividades y no viven en la comunidad.		
Que realizan actividades relacionadas con el turismo		

El cuadro planteado en la pagina anterior, reflejara resultados absolutos, sin embargo estará acompañado con un breve informe, de la descripción de sus ítems.

### **Objetivo específico III**

- Conocer y describir a las empresas privadas que participan en el desarrollo de la Actividad Turística entorno a las comunidades de las NUDES del Estado Nueva Esparta Playa El Yaque y El Tirano.

Este Objetivo específico, es Exploratorio y Descriptivo, se fundamenta en la Investigación de Campo, a través del instrumento de la encuesta (ver Anexo 4), la cual será presentada en forma de una entrevista estructurada, con preguntas de respuestas semicerradas. Para la misma se tiene el siguiente Diseño:

- **Ámbito:** Empresas Privadas Prestadoras de Servicios Turísticos, en las NUDES del Estado Nueva Esparta Playa El Yaque y El Tirano.
- **Población:** por determinar “Investigación de Campo”
- **Tipo de muestreo:** No probabilística, “intencional”.
- **Periodo de muestreo:** julio del 2007, temporada vacacional, con la intención de que esa época, influya en sus opiniones.
- **Tamaño de la muestra:** todas las empresas del area.

**Que se quiere lograr con el objetivo específico III**

Conocer a las Empresas Privadas Prestadoras de Servicios Turísticos, en las NUDES del Estado Nueva Esparta Playa El Yaque y El Tirano; hacer un Inventario de Empresas Prestadoras de Servicios Turísticos, tomando en cuenta un formato tradicional; conocer la Estructura Organizativa de las mismas; si es posible, los ingresos anuales; numero de personal; cuantos de ese personal, tienen domicilio local, sus roles e ingresos. Toda esta información permitirá el logro del Subobjetivo numero seis.

**Objetivo específico IV**

- Conocer y describir la relación participación-beneficio entre la empresa privada y las comunidades de las NUDES del Estado Nueva Esparta Playa El Yaque y El Tirano, en el desarrollo de la Actividad Turística Local.

Este Objetivo Especifico, se logró con la información obtenida en los Objetivos Específicos II, y III; se fundamenta en la comparación y el análisis de los criterios o ítems que serán presentados en el Cuadro Resumen Numero 2, presentado mas adelante en la página numero 96.

**Que se quiere lograr con el objetivo específico IV**

Con el logro de este Objetivo Especifico, se espera conocer la estructura productiva de la Empresa Privada domiciliada en la NUDE, además del provecho que saca de las comunidades locales empleándola como Capital Humano; la complementación del análisis de la Redistribución

del Ingreso, generado por la Actividad Turística Local; y el beneficio que obtienen los trabajadores y las comunidades, de la Empresa Privada Prestadora de Servicios Turísticos.

Aunque pareciera que este objetivo no tiene nada que ver con el tema de las NUDES del Estado Nueva Esparta Playa El Yaque y El Tirano, en el desarrollo de la Actividad Turística Local; tiene una significativa relevancia, ya que este, para efectos de esta investigación, describe en términos reales y actualizados, la realidad del Modelo Exógeno de Desarrollo, donde tomando en cuenta la presencia de las NUDES, y además las características del Modelo de Desarrollo Endógeno al que ellas aluden; se podría especular, sobre las posibilidades de desarrollo socio productivo, y económico, a las que podrían acceder las comunidades, ejerciendo el desarrollo de la Actividad Turística Local, como dueñas de la Infraestructura y el Equipamiento Turístico local.

Cuadro Resumen Numero 2

Empr.	Ingresos anuales	Empl. (numero)	Empl. de resid. local (numero)	Empl. de resid. local, como obreros (numero)	Empl. de resid. local, en oficina (numero)	Empl. de resid. local, superv. (numero)	Empl. de resid. local, como obreros (numero)	Serv. Comunit. (numero por años)	Años activa	Demanda
										Inter./nac.
										Inter./nac
										Inter./nac
										Inter./nac
										Inter./nac
										Inter./nac
										Inter./nac
										Inter./nac
										Inter./nac
<b>Totales</b>	<b>Totales</b>	<b>Totales</b>	<b>Totales</b>	<b>Totales</b>	<b>Totales</b>	<b>Totales</b>	<b>Totales</b>	<b>Totales</b>	<b>Totales</b>	<b>Totales Inter./nac.</b>

**Objetivo específico v**

- Identificar y describir debilidades, oportunidades, fortalezas y amenazas, de las NUDES del estado Nueva Esparta, Playa El Yaque y El Tirano.

Este Objetivo Especifico, se logró con la información obtenida de todos objetivos específicos anteriores; por lo tanto toda la información obtenida se sintetizó en una matriz DOFA, para así complementar el conocimiento del funcionamiento de la Actividad Turística Local, en las NUDES del estado Nueva Esparta, Playa El Yaque y El Tirano; lo cual concluye con la concretización del siguiente objetivo específico y el numero seis de la Investigación.

**Objetivo específico VI**

- Sugerir lineamientos estratégicos que ayuden a optimizar el desarrollo de la Actividad Turística Local, en las NUDES del Estado Nueva Esparta, Playa El Yaque y El Tirano.

Al haber concluido todos los Objetivos Específicos de Investigación anteriores, y en función del Deber Ser del Modelo de Desarrollo Endógeno; las Leyes Vigentes de La Republica Bolivariana de Venezuela; el conocimiento del hecho estudiado; el conocimiento Técnico-Académico del Turismo, aprendido en esta prestigiosa Casa de Estudios Universitarios, La Universidad de oriente Núcleo de Nueva Esparta (UDO); y además del oportuno asesoramiento teórico, técnico, metodológico, y practico, del Tutor Académico de esta Investigación, El Profesor Economista Manuel Camacho;

se procedió a hacer las conclusiones generales, que permitieron, bajo la óptica y el cuidado de la Planificación Estratégica, elaborar sugerencias, que ayuden a optimizar el desarrollo de la Actividad Turística Local, en las NUDES del Estado Nueva Esparta, Playa El Yaque y El Tirano.

En el mismo sentido y con intenciones de complementar, el desarrollo de este último Objetivo Específico de Investigación, se realizó un “Diálogo de Saberes”, con las comunidades involucradas, donde se les presentaron las conclusiones e impresiones preliminares, para así conseguir el equilibrio entre, el saber popular y el conocimiento científico Turístico-recreacional.

En función de lo descrito en el párrafo anterior y según la publicación periódica “La investigación en la Práctica Popular: Eje de formación Sociopolítica” MINEP (2005), señala que en el Diálogo de Saberes, “No se trata de descartar el conocimiento popular como se hace en los círculos académicos, ni desechar el conocimiento científico, si no de establecer puentes entre los dos tipos de conocimiento, buscando en que se complementan, en que se contradicen, y en que se relacionan...El diálogo de saberes reconoce la validez del saber del pueblo y lo fortalece con el saber científico, con sus métodos, con sus hallazgos.” (Págs. 15,16).

Por otra parte, este Objetivo Específico de Investigación, debido a sus características Cualitativas, como el contacto para las reuniones con las comunidades de El Yaque y El Tirano, y que la dinámica del mismo dependió de los resultados de los Objetivos Específicos anteriores, el mismo se planeó sobre la marcha de la ejecución de la investigación. Así como también vale mencionar, que el mismo es completamente Explicativo, y se configura con todos los resultados de los Objetivos Específicos anteriores, para sintetizar en un informe, la realidad teórica-práctica del funcionamiento actual de la



Actividad Turística Local, en las NUDES del Estado Nueva Esparta, Playa El Yaque y El Tirano.

**CAPÍTULO IV.**  
**ANÁLISIS Y RESULTADO**  
**DE LOS DATOS**

## CAPITULO IV. ANÁLISIS Y RESULTADOS DE LOS DATOS

**4.1. Identificar y describir aspectos sociales, económicos, productivos, históricos, culturales y físicos ambientales, que caracterizan a las comunidades de las NUDES del Estado Nueva Esparta, Playa El Yaque y El Tirano, a fin de determinar sus necesidades y potencialidades internas.**

Para el logro del primer objetivo de la investigación, se procedió con la modalidad de investigación de campo; y se utilizó la técnica de la encuesta, la cual se aplicó mediante el instrumento de la entrevista estructurada semicerrada, y se muestran los resultados obtenidos a continuación:

### 1. Vives con tu familia

	SI		NO		TOTAL
	N.	%	N	%	
TIRANO	38	76	12	24	100
YAQUE	2	4	48	96	100

En el Tirano de 50 personas entrevistadas, 38 dijeron que viven con su familia representando un 76% de los entrevistados, mientras que en el Yaque, solo lo afirmaron 2 personas representando solo el 4% de los entrevistados.

## 2. Eres venezolano

	SI		NO		TOTAL
	N.	%	N	%	
TIRANO	47	94	3	6	100
YAQUE	50	100	0	0	100

En el Tirano de 50 personas entrevistadas, 47 dijeron ser venezolanos siendo el 94% de los entrevistados, mientras que en el Yaque, lo afirmaron 50 personas, que equivale al 100% de los entrevistados.

## 3. Eres residente de esta población

	SI		NO		TOTAL
	N.	%	N	%	
TIRANO	50	100	0	0	100
YAQUE	49	98	1	2	100

En el Tirano de 50 personas entrevistadas todas afirmaron ser residentes locales, mientras que en el Yaque, lo afirmaron 49 personas que equivalen al 98% de ellas.

4. En caso de ser afirmativo, por cuantos años: \_\_\_.

## 5. ¿Trabajas actualmente?

	SI		NO		TOTAL
	N.	%	N	%	
TIRANO	40	80	10	20	100
YAQUE	50	100	0	0	100

En el Tirano de 50 personas entrevistadas, 40 afirmaron estar trabajando actualmente, que equivalen al 80% de ellas, mientras que en el Yaque, fue afirmado por los 50 entrevistados, que equivalen al 100%.

6. En caso de trabajar indique el tipo de institución o empresa donde trabaja

	Publica		Privada		TOT
	N.	%	N	%	
TIRANO	8	29,63	19	70,37	100
YAQUE	5	19,67	25	80,33	100

En el Tirano, de las 40 personas que afirmaron estar trabajando actualmente, 8 ejercen en instituciones públicas (29,63%) y 19 en privadas (70,37%), son 27 y el resto por cuenta propia, mientras que en el Yaque, de las 50 que afirmaron, 5 son en la publica (19,67) y 25 en la privada (80,33), son 30 y el resto trabajan por cuenta propia)

7. Rama productiva de la empresa donde Trabaja.

Rama productiva	Tipo	Tirano		Yaque		Totales	
		n.	%	n.	%	n	%
Consejo Legislativo	Publica	1	3,7			1	1,75
Alquiler de Habitaciones	Privada	2	7,5			2	3,51
Farmacia Perfumería	Privada	1	3,7			1	1,75
Educación	Publica	3	11,1			3	5,26
Lopna Alcaldía	Publica	1	3,7			1	1,75
Abasto	Privada	1	3,7			1	1,75
Alcaldía	Publica	3	11,1			3	5,26
Seguridad	Privada	1	3,7	3	10	4	7,02
Construcción	Privada	3	11,1			3	5,26
Salvavidas	Privada	1	3,7			1	1,75
Turismo y Hotelería	Privada	6	22,2	27	90	33	57,9
Alimentos Y Bebidas	Privada	3	11,1			3	5,26
Súper Mercado	Privada	1	3,7			1	1,75
totales	Totales	27	100%	30	100%	57	100%

En el Tirano de los 8 entrevistados que afirmaron trabajar en instituciones Públicas; 1 trabaja en el consejo legislativo, 3 en educación, 1 en la LOPNA Alcaldía, 3 en la alcaldía. En el caso de los 19 entrevistados del Tirano que afirmaron ejercer en instituciones privadas; 2 trabajan en alquiler de habitaciones, 1 en perfumería, 1 en abasto, 1 en seguridad, 3 en construcción, 1 como salvavidas, 6 en turismo y hotelería, 3 en alimentos y bebidas y 1 en supermercado.

Mientras que en el Yaque, de las 5 personas que afirmaron trabajar en instituciones Publicas 3 trabajan en el área de seguridad, el resto no lo específico.

8. Esta empresa esta domiciliada en su comunidad:

	SI		NO		TOTAL
	N.	%	N	%	
TIRANO	25	62,5	15	37,5	100
YAQUE	30	96,7	1	3,3	100

En el Tirano de las 40 personas que afirmaron estar trabajando, 25 dijeron que la empresa tenía residencia local, que equivalen al 62,5% de los entrevistados, mientras que las otras 15 tenían que desplazarse hacia otros lugares (37,5%). Por otra parte en el Yaque, de las 50 personas que afirmaron estar trabajando actualmente 30 manifestaron que la empresa era de residencia local (96,7%), mientras 1 manifestó que tenía que desplazarse hacia otro lugar (3,3%). (Los restantes se encuentran trabajando por cuenta propia, localmente)

## 9. Monto mensual sueldo (Bs.) que percibe (ajustado al salario mínimo 2007)

Variables. En bs.	Tirano		Yaque		Totales	
	n.	%	n	%	n.	%
0 - 200.000	0	0			0	
200.000 - 614.000	13	48,14	30	96,77	43	74,14
614.000 - 800.000	8	29,63			8	13,79
800.000 - 1.200.000	4	14,82	1	3,23	5	8,62
1.200.000 - o mas	2	7,41			2	3,45
totales	27	100	31	100	58	100

Las 27 personas entrevistadas en el Tirano, que afirmaron trabajar en instituciones públicas y privadas, 13 tienen ingresos entre 200.000 bs y 614.000 bs; 8 entre 614.000 bs y 800.000 bs; 4 entre 800.000 bs y 1.200.000 bs, y 2 desde 1.200.000 bs en adelante.

Mientras que en el Yaque, de las 31 personas que afirmaron trabajar en instituciones públicas y privadas, 30 tienen ingresos entre 200.000 bs y 614.000 bs, y 1 afirma que tiene ingresos entre 800.000 bs y 1.200.000 bs.

## 10. trabajas por cuenta propia:

	SI		NO		TOTAL
	N.	%	N	%	
TIRANO	13	32,5	27	67,5	100
YAQUE	41	82	9	18	100

En el Tirano de los 50 entrevistados, 13 personas manifestaron trabajar por cuenta propia (10 no respondieron o no trabajan). Mientras que en el Yaque 41 de los 50 entrevistados opinaron igual.

Se puede notar, que en el Tirano los 50 entrevistados están distribuidos en 27 que trabajan para particulares (públicas y privadas). Mientras que en el Yaque, los 50 entrevistados están distribuidos en 31 personas que trabajan para particulares, y 41 que trabajan por cuenta propia. Esto quiere decir que en el Yaque, hay personas que trabajan en más de 1 trabajo.

11. si trabajas por cuenta propia cuanto percibes:

Variables. En bs.	Tirano		Yaque		Totales	
	n.	%	n	%	n.	%
0 - 200.000						
200.000 - 614.000			41	100	41	75,93
614.000 - 800.000	12	92,31			12	22,22
800.000 – 1.200.000						
1.200.000 - o mas	1	7,69			1	1,85
totales	13	100	41	100	54	100

En el Tirano, de los entrevistados que afirmaron trabajar por cuenta propia (13 personas), 12 obtienen ingresos que oscilan entre 614.000 bs y 800.000 bs, y 1 persona tiene ingresos superiores a 1.200.000 bs. Vale mencionar que estas 13 personas laboran distribuidas de la siguiente manera: como “taxistas o rutas cortas” 2 personas, pescadores 10 personas y dueño de local comercial 1.

Mientras que en el Yaque, de las 41 personas que manifestaron trabajar por cuenta propia, todas estas perciben ingresos por su trabajo particular, entre 200.000 bs y 614.000 bs. De las cuales 4 manifestaron ser pescadores por temporadas, mientras que 37 dijeron aprovechar las temporadas turísticas para hacer dinero extra, como vigilantes, alquilando toldos,



vendiendo empanadas, y en la limpieza de la playa. Extrañamente todos manifestaron lo mismo.

Ello quiere decir, que en los resultados de las 100 entrevistas distribuidas y efectuadas equitativamente entre las dos poblaciones objetos de estudio de esta investigación (el Yaque y el Tirano), 54 personas trabajan por cuenta propia, un poco mas de la mitad de la muestra.

## 12. Con que frecuencia:

Variables. En bs.	Tirano		Yaque		Totales	
	n.	%	n	%	n.	%
Horas			5	7,58	5	4,72
Diaria	3	7,5	28	42,42	31	29,25
Semanal	12	30	11	16,67	23	21,70
Quincenal	3	7,5	9	13,63	12	11,32
Mensual	12	30	9	13,63	21	19,81
Agregaron "por faena y temporada"	10	25	4	6,06	14	13,21
Totales	40	100	66	100	106	100

En el Tirano, de las 40 personas que manifestaron trabajar, bien sea en empresas publicas, privadas o independientemente, 3 obtienen ingresos con una frecuencia diaria, 12 semanal, 3 quincenal, 12 mensual, y 10 personas agregaron otra opción que no se encontraba en el instrumento la cual es "por faenas y temporadas".

Mientras que en el Yaque, de las 50 personas que manifestaron trabajar, 5 son por horas, 28 diarias, 11 por semana, 9 por quincena, 9 mensual, y 4 agregaron por faena y temporada.

Si en el Tirano, de los 50 entrevistados trabajan 40 personas, y en el Yaque de los 50 entrevistados trabajan 50 personas, eso da un total de 90 personas que trabajan de 100 entrevistados, y en esta pregunta “frecuencia de obtención de Ingresos”, entre las dos poblaciones se obtiene un total de 106 resultados. Eso quiere decir que la diferencia son 16 personas que tienen dos trabajos. Mientras que según preguntas anteriores, en el Yaque trabajan en empresas publicas y privadas 30 personas, y 41 por cuenta propia, eso quiere decir que 11 personas tienen más de un trabajo.

### 13. Depende económicamente de:

Variables. En bs.	Tirano		Yaque		Totales	
	n.	%	n	%	n.	%
Padre	4	8	8	16	12	12
Madre	3	6	4	8	7	7
Conyugue	2	4	26	52	28	28
Hermanos	1	2			1	1
Independiente	40	80	12	24	52	52
totales	50	100	50	100	100	100

En el Tirano de los 50 entrevistados, 10 personas manifestación ser dependientes económicamente, de la siguiente manera: 4 dependen del padre, 3 de la madre, 2 del conyugue, 1 de un hermano, mientras que 40 personas manifestaron ser independientes económicamente.

Por otra parte, en el Yaque, 12 personas manifestaron ser totalmente independientes, y el resto 38 personas manifestaron ser dependientes económicamente de la siguiente manera: 8 dependen del padre, 4 de la madre, y 26 del conyugue. Este resultado parece contradictorio debido a que según esta investigación, es la población del Yaque, la que tiene mas

personas trabajando (30 en instituciones publicas y privadas, 41 de manera independiente, y 11 con dos trabajos) pero tomando en cuenta que sus ingresos para el caso de las 30 personas que trabajan distribuidas entre empresa publicas (5) y privadas (25) devengan ingresos entre 200.000 bs y 614.000 bs, y las que trabajan por cuenta propia (41), también tienen el mismo rango de ingresos, y que de las cincuenta personas, solo 9 son de frecuencia mensual, y que además 26 dependen de los cónyuges, lo que redunda en embarazos, y según la observación directa hecha durante la aplicación del instrumento, “muy jóvenes y precoces”. Los investigadores confían en el resultado.

#### 14. grado de instrucción que posee

Variables. En bs.	Tirano		Yaque		Totales	
	n.	%	n	%	n.	%
Iletrado						
Alfabetizado						
Primaria	10		37		47	
Bachiller	27		13		40	
Técnico Medio						
Técnico Superior o universitario	13				13	
totales	50		50		100	

En el Tirano de los 50 entrevistados, 10 personas manifestaron tener un grado de instrucción de Primaria, 27 bachilleres, y 13 técnicos superiores o universitarios. Estos resultados se ven consecuentes con los niveles de ingresos de los entrevistados, las situaciones de independendencia económica (40 independientes y 10 dependientes), y los roles o trabajos que desempeñan.

Mientras que en el Yaque, de los 50 entrevistados, 37 resultaron con grado de primaria, y 13 con el grado de Bachiller, situación que también se ve consecuente con sus niveles de ingresos, su dependencia económica (12 independientes, y 38 dependientes), donde de las 38 dependencias 26 son de los conyugues, y bajo la observación directa de parejas muy jóvenes. Situaciones que pudieron haber incidido en los estudios.

15. En caso de ser Técnico Medio o universitario, especifique la carrera:

Variables. En bs.	Tirano		Yaque		Totales	
	n.	%	n	%	n.	%
Educación	3				3	
Topografía	1				1	
Contabilidad	1				1	
Derecho	2				2	
Informática	1				1	
Artista Plástico	1				1	
Adm. Turística	2				2	
Adm. Industrial	1				1	
Economista	1				1	
Totales	13				13	

En el Tirano, de los 13 entrevistados que manifestaron tener un grado de instrucción de Técnico superior o Universitario, 3 personas dijeron ser educadores, 1 topógrafo, 1 contador, 2 abogados, 1 informático, 1 artista plástico, 1 administrador Turístico, 1 administrador Industrial, y 1 economista. Según los investigadores estos resultados, son consecuentes con los niveles de ingresos y grados de instrucción.

Por otra parte, en el caso del Yaque, en esta pregunta no se obtienen resultados, debido a que la misma es en el caso, de que se entrevistaran personas con el grado de instrucción de Técnico superior o Universitario. Este resultado valida respuestas anteriores.

16. diga si la ejerce actualmente:

	SI		NO		TOTAL
	N.	%	N	%	
TIRANO	8	61,54	5	38,46	100
YAQUE					0

De las 13 personas que manifestaron en el Tirano, tener un grado de instrucción de Técnico superior o Universitario, 8 dijeron ejercerla actualmente, mientras que 5 dijeron que no la ejercen actualmente. En el caso del Yaque, no presenta resultados debido a que no aplica para esta pregunta.

17. si no la ejerces actualmente, diga si la has ejercido anteriormente:

	SI		NO		TOTAL
	N.	%	N	%	
TIRANO	3	100	0	0	100
YAQUE	2	100	0	0	100

En el Tirano, de las 5 personas que manifestaron no ejercer actualmente su carrera técnica o universitaria, 3 dijeron que anteriormente si la habían ejercido, mientras que 2 manifestaron que nunca la habían ejercido, tal vez porque no han tenido la necesidad (dependen o son ricos),

están estables ejerciendo otra profesión, o están desempleados. El Yaque no muestra resultados, porque no aplica para esta pregunta.

18. Eres estudiante universitario:

	SI		NO		TOTAL
	N.	%	N	%	
TIRANO	25	50	25	50	100
YAQUE	0		50	100	100

De los 50 entrevistados en la comunidad del Tirano, 25 manifestaron ser estudiantes universitarios. Vale mencionar, que según resultados anteriores, de los 50 entrevistados, 27 son bachilleres, lo que quiere decir que 2, o están saliendo del bachillerato, o no quisieron continuar, o no han podido ingresar al sistema de educación superior. Mientras que en el Yaque, los entrevistados no manifestaron ser estudiantes Universitarios. Esto tal vez se deba, a que son pocos lo bachilleres (13), son pocos los que económicamente son independientes (12), y existe una dependencia al conyugue de 26 personas (parejas jóvenes, con embarazos “observación directa”), pero adicionalmente es interesante mencionar que, la mayoría trabaja, e incluso en el Yaque existe una frecuencia de que 11 personas, tienen mas de un trabajo, esto puede decir que las circunstancias han influido.

## 19. En caso de ser afirmativo, ¿Que estudias?

Variables. En bs.		Tirano		Yaque		Totales	
		n.	%	n	%	n.	%
Misión Sucre - UBV	Est. Jurídicos	6	24	0	0	6	24
	Educación	8	32	0	0	8	32
	Gest. Social	2	8	0	0	2	8
	Com. Social	1	4	0	0	1	4
UDO	Lic. Turismo	4	16	0	0	4	16
	TSU Adm. Tur	2	8	0	0	2	8
	Lic. Cont. Pub	2	8	0	0	2	8
Totales		25	100	0	100	25	100

En el Tirano, de los 25 entrevistados que manifestaron ser estudiantes Universitarios, 17 dijeron que cursaban estudios en la Misión Sucre, distribuidos de la siguiente manera: 6 en estudios Jurídicos, 8 en educación, 2 en gestión social, y 1 en comunicación social. Del mismo modo 8 personas manifestaron estudiar en la UDO, Nueva Esparta, distribuidos de la siguiente manera: 4 como Licenciados en turismo, 2 en TSU en Administración de Empresas turísticas, y 2 más en licenciatura en Contaduría pública. En la comunidad del Yaque no aplica para este criterio.

20. diga el monto de la matrícula por período académico. (Sólo si estudia en instituto o universidad privada):

Los 100 entrevistados entre las dos comunidades, El Tirano y El Yaque, no manifestaron estudiar en universidades privadas; entonces, esta pregunta no arrojó resultado. Por lo tanto, para la investigación, este criterio: “NO APLICA”.

21. Eres casado(a):

	SI		NO		TOTAL
	N.	%	N	%	
TIRANO	27	54	23	46	100
YAQUE	30	60	20	40	100

De los 50 entrevistados en el Tirano, 27 personas afirmaron que están casadas o tienen conyugue (54%). Vale mencionar que 40 personas son independientes económicamente y solo 2 dependen del conyugue.

Mientras que en el Yaque, 30 personas afirmaron lo mismo (60%), vale mencionar que solamente 12 son independientes económicamente, y 26 dependen del conyugue.

22. En caso de ser afirmativo, su conyugue trabaja actualmente:

	SI		NO		TOTAL
	N.	%	N	%	
TIRANO	12	44,44	15	55,56	100
YAQUE	21	70	9	30	100

De los 27 entrevistados en el Tirano, que afirmaron estar casados o tener conyugues, 12 dijeron que sus conyugues trabajan actualmente, un punto y medio de la mitad (13.5).

Mientras que en el Yaque, de las 30 personas que afirmaron tener conyugues, de ellos solo trabajan actualmente 21, es decir el 70 % de los conyugues del Yaque, esto se aproxima con el nivel de dependencia hacia los conyugues (26).



23. En caso de que su conyugue trabaje, indique el tipo de institución o empresa donde trabaja:

	Publica		Privada		TOTAL
	N.	%	N	%	
TIRANO	4	40	6	60	100
YAQUE	0	0	11	100	100

De los 12 conyugues que trabajan, en el Tirano, según el entrevistado 4 son en instituciones públicas y 6 en privadas.

Mientras que en el Yaque de los 11 conyugues que trabajan, los 11 laboran en instituciones privadas.

24. indique la rama productiva, de la empresa donde labora su conyugue

Variables. En bs.	Tirano		Yaque		Totales	
	n.	%	n	%	n.	%
Transporte Terrestre	2	20			2	9,5
Servicios Turísticos	1	10	11	100	12	57,14
Comerciante	1	10			1	4,76
Construcción- Cooperativa	2	20			2	9,5
Ama de Casa	2	20			2	9,5
Artesanía	1	10			1	4,76
Alcaldía	1	10			1	4,76
Totales	10	100	11	100	21	100

En el Tirano, de los 12 conyugues que trabajan actualmente, 10 trabajan entre instituciones publicas y privadas (4-6 respectivamente), donde 2 Transporte Terrestre, 1 Servicios Turísticos, 1 Comerciante, 2

Construcción- Cooperativa, 2 Ama de Casa, 1 Ama de Casa, y 1 en la Alcaldía, se estima que los dos sobrantes trabajan por cuenta propia. Mientras que en la población del Yaque, de los 11 conyugues que afirmaron trabajar actualmente, los mismos trabajan en instituciones privadas, en el área de los servicios turísticos, esto esta en consonancia con la observación directa, ya que el Yaque es una comunidad netamente turística.

25. indique si la empresa donde labora su conyugue, esta domiciliada en su comunidad:

	Si		No		TOTAL
	N.	%	N	%	
TIRANO	8	80	2	20	100
YAQUE	11	100	0	0	100

En el Tirano, de los 10 conyugues que trabajan en instituciones bien sea publicas y privadas, 8 tiene n la empresa domiciliada en su comunidad, mientras que 2 se tienen que desplazar hacia otros lugares. En cambio en el Yaque, los 11 conyugues que laboran en instituciones privadas del área de los servicios turísticos, las empresas están domiciliadas en su lugar habitual de residencia. Estas últimas aseguaciones afirman que el Yaque, tiene una importante infraestructura y equipamiento turístico generador de empleo.

26. Monto mensual sueldo (Bs.) que percibe su conyugue por laborar en esa empresa:

Variables. En bs.	Tirano		Yaque		Totales	
	n.	%	n	%	n.	%
0 bs- 200.000 bs.						
200.000 bs- 614.000 bs.	4	40	11	100	15	71,44
614.000 bs- 800.000 bs.	5	50			5	23,8
800.000 bs- 1.200.000 bs.	1	10			1	4,76
1.200.000 bs- o más.						
Totales	10	100	11	100	21	100

En el Tirano, de los 10 conyugues que trabajan actualmente, entre empresas publicas o privadas, 4 devengan ingresos entre 200.000 bs y 614.000 bs, 5 entre 614.000 bs y 800.000 bs, y 1 entre 800.000 bs y 1.200.000 bs. Esto quiere decir que la mitad tienen ingresos iguales o inferiores al salario mínimo, y la otra mitad tiene ingresos superiores o iguales al salario mínimo. Por el lado del Yaque, los 11 conyugues que trabajan actualmente, entre empresas públicas o privadas, los mismo devengan ingresos entre 200.000 bs y 614.000 bs. Se puede observar que el gran equipamiento e infraestructura turística de el Yaque, aunque generan, empleos, los mismo son de baja remuneración.

27. adicionalmente su conyugue tiene otro trabajo remunerado

	Si		No		TOTAL
	N.	%	N	%	
TIRANO	4	40	6	60	100
YAQUE	11	100	0	0	100

En el Tirano de los 12 cónyuges que están trabajando actualmente, donde 10 se encuentran entre instituciones públicas y privadas, 4 tienen otro trabajo adicional. Mientras que en el Yaque, los 11 que trabajan actualmente entre instituciones públicas y privadas, los mismos tienen trabajos adicionales, y esto se puede deber a los bajos ingresos que devengan, además de que existe una dependencia al conyugue de 26 entrevistados.

Ahora en el caso del Tirano, la diferencia de la pregunta 24, donde sobraron 2 conyugues que trabajan actualmente, los mismos trabajan por cuenta propia.

28. cuanto gana. Bs.

Variables. En bs.	Tirano		Yaque		Totales	
	n.	%	n	%	n.	%
Menos del Salario Mínimo	4		11		15	
Totales	4		11		15	

En el Tirano de los 4 conyugues que tienen trabajos adicionales, los 4 son de ingresos inferiores al salario Mínimo. Mientras que por el lado de el Yaque los 11 resultados positivos, también son de ingresos Inferiores al salario Mínimo.

29. Su conyugue trabaja por cuenta propia:

	Si		No		TOTAL
	N.	%	N	%	
TIRANO	2	100	0	0	100
YAQUE	11	100	0	0	100

En el Tirano 2 cónyuges trabajan por cuenta propia, y son la diferencia de la pregunta 24. Mientras que el en Yaque, 11 también trabajan por cuenta propia, probablemente los mismo 11 que trabajan entre instituciones publicas y privadas, que además tienen trabajos adicionales, los mismos sean por cuenta propia.

30. En caso de ser afirmativo, Cuanto percibe:

Variables. En bs.	Tirano		Yaque		Totales	
	n.	%	n	%	n.	%
0 bs- 200.000 bs.						
200.000 bs- 614.000 bs.			11	100	11	84,62
614.000 bs- 800.000 bs.						
800.000 bs- 1.200.000 bs.	1	50			1	7,69
1.200.000 bs- o más.	1	50			1	7,69
Totales	2	100	11	100	13	

En el Tirano de los 2 conyuges que trabajan por cuenta propia, 1 devenga ingresos de entre 800.000 bs y 1.200.000 bs., y el otro de 1.200.000 bs en adelante. Parecen ser muy buenas opciones para trabajar por cuenta propia. Mientras que en el Yaque se ve la necesidad económica ante todo, y la dificultada de sus pobladores para llegar a un nivel de ingresos que les permitan mantenerse así mismos, y a los que dependen de ellos. En el Yaque de los 11 que manifestaron trabajar por cuenta propia, los mismos obtienen ingresos de entre 200.000 bs. Y 614.000 bs.

## 31. Con que frecuencia:

Variables. En bs.	Tirano		Yaque		Totales	
	n.	%	n	%	n.	%
Por Hora			11	33,33	11	31,4
Por Día	1	50	11	33,33	12	34,3
Por Semana						
Por Quincena						
Mensual						
Por Comisión			11	33,33	11	31,4
Agregaron "Por temporadas"	1	50			1	2,9
totales	2		33	100	35	100

En el Tirano de los 2 conyugues que trabajan por cuenta propia, 1 devenga ingresos con una frecuencia diaria, mientras que el otro los percibe con una frecuencia que el mismo agrego como la de "temporadas" puesto que es pescador. Se puede entender que un pescador, si es dueño de la embarcación obtenga ingresos de 1.200.000 bs. O mas por temporadas, pero según estos resultados, hay otra persona que devenga ingresos comprendidos entre, 800.000 bs y 1.200.000 bs. Pero tiene una frecuencia diaria, puede que tenga mucho nivel adquisitivo, pero preferimos tomarle la frecuencia como mensual o temporadas, ya que los investigadores no recuerdan haber entrevistado a alguien con tanto poder en el Tirano. Mientras que por la parte de el Yaque, los 11 resultados manifestaron frecuencias de por día, por hora, por comisión, se puede entender que estas personas quieren decir que hacen de todo, y esto esta en consonancia con sus niveles económicos vislumbrados en este instrumento.

32. su conyugue depende económicamente de:

Variables. En bs.	Tirano		Yaque		Totales	
	n.	%	n	%	n.	%
Usted	11	40,74	5	35,71	16	39
De los Familiares	4	14,81	3	21,43	7	17,1
Agregaron "Independiente"	12	44,45	6	42,86	18	43,9
totales	27	100	14	100	41	100

En el Tirano, de los 27 entrevistado que manifestaron tener conyugues, 11 dijeron que sus conyugues dependían de el entrevistado, 4 dependían de los familiares lo que da a entender, que probablemente el entrevistado también de penda de los familiares del conyugue, y 12 dijeron que sus conyugues son independientes económicamente. Mientras que del lado del Yaque, de los 14 entrevistados que manifestaron tener conyugues, 5 dependen del entrevistado, 3 de los familiares, y 6 son independientes económicamente. En este criterio las dos poblaciones están equilibradas.

33. Nivel de instrucción del padre, madre o conyugue.

Variables. En bs.	Tirano		Yaque		Totales	
	n.	%	n	%	n.	%
lletrado						
Alfabetizado			3	21,43	3	7,32
Primaria	11	40,74	11	78,57	22	53,65
Bachiller	12	44,44			12	29,27
Técnico Medio						
Técnico Superior o Universitario	4	14,82			4	9,76
ninguno						
Totales	27	100	14	100	41	100

En el Tirano, de los 27 conyugues 11 tienen grado de instrucción de primaria, 12 de bachiller, y 4 de Técnico Medio Superior o Universitario, y se puede notar que mas de la mitad (13.5), tienen grados de instrucción de Bachiller, y según los investigadores esta en consonancia con los criterios obtenidos en este instrumento, ya que en el Tirano de los 50 entrevistados, hay un buen lote de profesionales de carreras universitarias (13) además de 27 bachilleres. Por otra parte se puede ver que en el Yaque, de los 14 conyugues, 3 son alfabetizados, y 11 son de Primaria completa.

34. En caso de que se encuentren estudiando escriba el grado; la carrera o especialización y la institución:

Variables. En bs.		Tirano		Yaque		Totales	
		n.	%	n	%	n.	%
Bachiller- Misión Ribas		2	33,33	0		2	33,33
Misión Sucre	Educación	3	50	0		3	50
	Gst. Soc.	1	16,67	0		1	16,67
totales		6	100	0		6	100

De los 27 conyugues de el Tirano, 6 se encuentran estudiando, 2 sacando el bachillerato en la Misión Ribas, y 4 en la Misión Sucre UBV (3 educación y 1 gestión social). Mientras que en el Yaque no se obtienen resultados. De no ser por el error metodológico del criterio anterior, con este se podrían sacar más conclusiones, pero persiste la característica de que en el Tirano hay más personas con un grado de instrucción de bachiller o más. Resultados mas concretos se podrán obtener cuando se realice el Dialogo de Saberes.



## 35. Algunos de ellos reciben becas o ayudas

	Si		No		TOTAL
	N.	%	N	%	
TIRANO	3	11,11	24	88,89	100
YAQUE	1	7,14	13	92,86	100

En El Tirano, de los 6 conyugues, que estudian según la pregunta anterior, 3 reciben becas o ayudas. En cambio, en El Yaque de los 14 conyugues 1 tiene una beca o ayuda correspondiente al seguro social IVSS.

## 36. En caso de ser afirmativo indique la frecuencia:

Variables. En bs.	Tirano		Yaque		Totales	
	n.	%	n	%	n.	%
Por Hora						
Por Día						
Por Semana						
Por Quincena						
Mensual	3	100	1	100	4	100
Por Comisión						
Totales	3	100	1	100	4	100

De los 27 conyugues del Tirano, 3 reciben becas o ayudas monetarias con una frecuencia mensual. Mientras que en el Yaque, 1 recibe ayudas con una frecuencia mensual.

37. En caso de ser afirmativo indique el monto de la beca o ayuda:

Variables. En bs.	Tirano		Yaque		Totales	
	n.	%	n	%	n.	%
200.000 bs.	3	100	0		3	75
614.000 bs.			1	100	1	25
totales	3	100	1	100	4	100

En el Tirano, de los 3 conyugues que reciben becas o ayudas, las mismas son de 200.000 bs. Que representan el 75% (dos de Ribas y una de sucre). Mientras que en el Yaque la existente es de 614.000 bs. Correspondiente al IVSS.

38. Monto de la matrícula por período académico. (Sólo si estudia en instituto o universidad privada). bs.

De los conyugues reflejados en este instrumento, Ni en el Tirano, ni en el Yaque, existen conyugues que estén estudiando en instituciones privadas. Por lo tanto para esta investigación, este criterio NO APLICA .

39. Tipo de vivienda que habitas:

Variables. En bs.	Tirano		Yaque		Totales	
	n.	%	n	%	n.	%
Quinta	11	22			11	11
Apartamento en Casa	6	12			6	6
Apartamento en Barrio	2	4			2	2
Casa en Urbanización	2	4			2	2
Casa en Barrio	20	40	49	98	69	69
Casa Rural			1	2	1	1
Rancho Urbano	3	6			3	3
Habitación Alquilada	6	12			6	6
Totales	50	100	50	100	100	100

En el Tirano de los 50 entrevistados, 11 viven en quintas, 6 en apartamentos dentro de una casa, 2 en apartamentos en barrio, 2 en casa dentro de una urbanización, 20 en casas en un barrio, 3 en un rancho urbano, y 6 en habitaciones alquiladas. Mientras que en el Yaque, 49 entrevistados manifestaron que viven en casa dentro de un barrio, y 1 dijo que vivía en una casa rural. Estos resultados son consecuentes con los resultados de los criterios anteriores, ya que se estila mayor nivel económico en el Tirano. Se puede acotar que según la observación directa hecha por los investigadores, tanto en el Yaque como e el Tirano, y bajo sus apreciaciones, el Yaque presenta una mejor imagen del lugar, en lo ambiental y demográfico, claro esta el Tirano es mucho mas viejo.

40. Se aloja en esta comunidad:

	Si		No		TOTAL
	N.	%	N	%	
TIRANO	49	98	1	2	100
YAQUE	48	96	2	4	100

En el Tirano de los 50 entrevistados, 49 afirmaron estar residenciados en la comunidad. Mientras que en el Yaque, lo afirmaron solo 48. Esto quiere decir que la gran mayoría de los entrevistados, están asentados en las comunidades aledañas al objeto de estudio. Lo que es importante para esta investigación.

## 41. Tenencia de la vivienda que habitas:

	Propia		Alquilada		TOTAL
	N.	%	N	%	
TIRANO	44	88	6	12	100
YAQUE	50	100	0	0	100

En el Tirano de los 50 entrevistados, 44 afirmaron tener residencia propia. Mientras que en el Yaque, 50 afirmaron la posesión propia de la vivienda. Para el bajo nivel de ingreso de El Yaque, es un buen indicio.

## 42. en caso de ser alquilada. Cuanto pagas mensual (Bs.) o (S):

Variables. En bs.	Tirano		Yaque		Totales	
	n.	%	n	%	n.	%
200.000 bs.	2	33,33	0		2	33,33
350.000 bs.	3	50	0		3	50
650.000 bs.	1	16,67	0		1	16,67
totales	6	100	0		6	100

En El Tirano, de los 6 entrevistados que afirmaron alquilar la vivienda que habitan, 2 cancelan la suma de 200.000 bs. Mensuales, 3 cancelan 350.000 bs, y 1 la suma de 650.000. bs mensuales. Esta última nos afirmó que estaba pagando un crédito en el banco, con el cual construyó la casa. Para el caso de El Yaque, no se arrojaron resultados.

## 43. Tipo de piso que posee su vivienda

Variables. En bs.	Tirano		Yaque		Totales	
	n.	%	n	%	n.	%
Cemento	18	36	42	84	60	60
Cerámica	11	22	8	16	19	19
Piedra Pulida	6	12			6	12
Terracota	13	26			13	13
Otro	2	4			2	2
Totales	50	100	50	100	100	100

En el Tirano los 50 entrevistados, manifestaron que tener los siguientes tipos de pisos: 18 de cemento, 11 cerámicas, 6 piedra pulida, 13 de terracota, y 2 de otros. Mientras que en el Yaque, la mayoría manifestó que sus pisos eran de cemento (42), mientras que 8 dijeron que eran de cerámica. Estos resultados son consecuentes con los obtenidos anteriormente en este instrumento, por lo tanto se puede notar que la mayoría de las casas del Tirano, poseen pisos costosos como la cerámica y la terracota, en contraste con el Yaque, donde abunda el Piso de cemento, que es más económico.

## 44. ¿Cuántos hermanos tienes?

Variables. En bs.	Tirano		Yaque		Totales	
	n.	%	n	%	n.	%
1 y 4	12	24	10	20	22	22
5 y 8	30	60	30	60	60	60
9 y 12	2	4	6	12	8	8
13 en adelante	4	8	4	8	8	8
Ninguno	2	4	0	0	2	2
totales	50	100	50	100	100	

En el Tirano los 50 entrevistados, 12 dijeron tener entre 1 y 4 hermanos, 30 firmaron entre 5 y 8, 2 entre 9 y 12, 4 de 13 en adelante, y 2 que no tenían hermanos. Mientras que en el Yaque, 10 entre 1 y 4 hermanos, 30 entre 5 y 8, 6 entre 9 y 12, y 4 de 13 en adelante. Estos resultados indican que so familias, con muchos miembros familiares. Y hace necesarios niveles de ingresos adecuados, o múltiples tal como se pudo observar en las preguntas anteriores.

45. ¿Cuántos hermanos estudian?

Variables. En bs.	Tirano		Yaque		Totales	
	n.	%	n	%	n.	%
0	17	34	23	46	40	40
1	15	30	0	0	15	15
2	10	20	12	24	22	44
3	2	4	6	12	8	16
4	2	4	2	4	4	8
5	4	8	7	14	11	22
totales	50	100	50	100	100	100

Los hermanos de los 50 entrevistados (pregunta anterior), estudian según la siguiente distribución: 17 entrevistados afirmaron que tienen hermanos que no estudian, 15 que tienen 1, 10 que tienen 2, 2 que tienen 3, y 4 que tienen 5 hermanos que estudian. Mientras que en el Yaque, 23 afirmaron no tener hermanos estudiando, 12 con 2, 6 con 3, 2 con 4, y 7 con 5 hermanos que se encuentran actualmente estudiando.

46. En caso de que se encuentren estudiando escriba el grado; la carrera o especialización y la institución:

Variables. En bs.		Tirano		Yaque		Totales	
		n.	%	n	%	n.	%
Grado	Primaria	9	27,27	33	66	42	50,6
	Bachiller	12	36,36	16	32	28	33,74
Universitario	UBV	7	21,21			7	8,43
	UDO	3	9,09			3	3,62
	IUTIRLA	2	6,06			2	2,4
	Exterior	0	0	1	2	1	1,21
totales		33	100	50	100	83	100

Los entrevistados del Tirano que tienen hermanos estudiando, manifestaron que: 9 estudian en primaria en primaria, 12 bachillerato, y 12 en universidad. Mientras que en el Yaque, 33 estudian primaria, 16 bachillerato, y 1 en universidad, pero este ultimo, estudia en el exterior. Aunque no pareciera, estos resultados son de gran importancia. Por una parte el Tirano sigue manifestando su superioridad académica, tiene un gran numero de jóvenes con el rango de liceístas, y universitarios, los cuales podrían desempeñar actividades importantes dentro de su comunidad, mientras que en el Yaque, se nota lo contrario, donde la mayoría se encuentran estudiando primaria (muy joven), y casi no tienen estudiantes Universitarios.

#### 47. Algunos de ellos reciben becas o ayudas

	Si		No		TOTAL
	N.	%	N	%	
TIRANO	6	18,18	27	81,82	100
YAQUE	0	0	50	100	100

En el Tirano, del grupo de los entrevistados que manifestaron tener hermanos estudiando (33), 6 de ellos tienen becas o ayudas. Mientras que en el Yaque, no se obtuvo resultados positivos.

48. En caso de ser afirmativo indique la frecuencia:

Variables.	Tirano		Yaque		Totales	
	n.	%	n	%	n.	%
Mensual	6	100	0	0	6	100

En el Tirano, del grupo de los entrevistados que manifestaron tener hermanos estudiando (33), 6 de ellos tienen becas o ayudas, percibidas con un frecuencia mensual. El Yaque no arrojó resultados.

49. En caso de ser afirmativo indique el monto de la beca o ayuda. Bs.

Variables. En bs.		Tirano		Yaque		Totales	
		n.	%	n	%	n.	%
200.000 bs.	M. Ribas	4	66,66	0	0	4	66,66
	UBV	1	16,67	0	0	1	16,67
322.000 bs.	Fundaayacucho	1	16,67	0	0	1	16,67
Totales.		6	100	0	0	6	100

En el Tirano, el entrevistado que manifestaron tener 6 hermanos estudiando, y que además, están beneficiados con becas o ayudas económicas, 5 perciben ingresos de 200.000 bs, proveniente de las misiones educativas, y 1 percibe una beca de 322.000 bs mensuales provenientes de la Fundación Gubernamental, Gran Mariscal de Ayacucho.



50. Monto de la matrícula por período académico. bs. (Sólo si estudia en instituto o universidad privada).

Variables. En bs.	Tirano		Yaque		Totales	
	n.	%	n	%	n.	%
600.000 bs.	0	0	1	100	1	100

El Tirano no arrojó resultados. En el Yaque, el estudiante hermano del entrevistado con este instrumento, que estudia en el IUTIRLA, paga una matrícula por período académico de 3.600.000 bs (semestre). Se puede notar otra incongruencia, y es que queda en el aire el estudiante hermano de un entrevistado del Yaque, que afirmó en la pregunta 46, estudiar en el exterior, no se sabe si es becado, ni si está exonerado, o está pagando.

51. ¿Cuántos hermanos viven en su núcleo familiar?

Variables.	Tirano		Yaque		Totales	
	n.	%	n	%	n.	%
0	27	54	21	42	48	48
1	9	18	6	12	15	15
2	4	8	15	30	19	19
3	2	4	0	0	2	2
4	5	10	8	16	13	13
5	3	6	0	0	3	3
Totales	50	100	50	100	100	100

En El Tirano, de los 48 entrevistados, que manifestaron tener hermanos, 27 manifestaron que sus hermanos no viven en su núcleo familiar, 9 que 1 si vive en su núcleo familiar, 4 que 2, 2 que 3, 5 que 4, y 3

que 5. Mientras que en el Yaque, 21 que ninguno, 6 que 1, 15 que 2, y 8 que 4. Estos datos parecen ser equilibrados, un dato de interés, es de que en el Yaque, sobresale la cantidad de 15 personas que viven con 2 hermanos en sus núcleos familiares, nos hace inducir familias jóvenes y es consecuente con el gran número de dependencia socioeconómica.

#### 52. Total mensual ingresos familiares (Bs.):

Variables.	Tirano		Yaque		Totales	
	n.	%	n	%	n.	%
Menos de salario mínimo	10	20	24	48	34	34
614.000 bs.	6	12	13	26	19	19
700.000 bs	4	8			4	4
1.000.000 bs.	8	16	1	2	9	9
1.200.000 bs.	4	8			4	4
1.500.000 bs.	9	18			9	9
2.000.000 bs.	5	10			5	5
Más de 2.000.000 bs.	4	8			4	4
No contesto	0	0	12	24	12	12
<b>Totales</b>	50	100	50	100	100	100

En el Tirano de los 50 entrevistados, 10 tienen ingresos mensuales inferiores al salario mínimo, entre 614.000 Bs. y 1.000.000 Bs. 18 entrevistados, y entre 1.200.000 Bs. y más de 2.000.000 un total de 22 entrevistados. Mientras que en el Yaque, 24 entrevistados tienen ingresos inferiores al salario mínimo, entre 614.000 Bs. y 1.000.000 Bs. fueron 14 entrevistados, y 12 prefirieron no contestar. Se puede otra el bajo nivel adquisitivo de los entrevistados del Yaque en comparación con los entrevistados del Tirano, donde en el Yaque casi todos tienen ingresos iguales o inferiores al salario mínimo.

53. ¿Usted recibe ayuda económica de alguna institución u organismo público o privado?

	Si		No		TOTAL
	N.	%	N	%	
TIRANO	3	6	47	94	100
YAQUE	0	0	50	100	100

En El Tirano, se puede observar que 3 de los 50 entrevistados, perciben ayudas económicas o becas de alguna institución pública o privada. Mientras que en el Yaque no se arrojaron resultados positivos.

54. Si la respuesta es afirmativa, indique nombre de la institución:

Variables.	Tirano		Yaque		Totales	
	n.	%	n	%	n.	%
FundaAyacucho	2	66,67	0	0	2	66,67
IVSS	1	33,33	0	0	1	33,33
Totales	3	100	0	0	3	100

En el Tirano de los 50 entrevistados que manifestaron tener Becas o ayudas económicas, 2 son de la fundación gubernamental Fundaayacucho, y 1 del IVSS. El Yaque no arrojó resultados.

55. Seleccione el monto mensual percibido por becas o ayudas (Bs.):

Variables.		Tirano		Yaque		Totales	
		n.	%	n	%	n.	%
Fundaayacucho	322.000 bs	2	66,67	0	0	2	66,67
IVSS	600.000 bs.	1	33,33	0	0	1	33,33
totales		3	100	0	0	3	100

La beca de FundaAyacucho es de 322.000 bs mensuales por toda la carrera académica, y el IVSS es de salario Mínimo. Es un seguro social.

56. pertenece usted, o tiene alguna relación con un pueblo indígena:

	Si		No		TOTAL
	N.	%	N	%	
TIRANO	1	2	49	98	100
YAQUE	0	0	50	100	100

En el Tirano de los 50 entrevistados, 1 afirmo tener parentesco con un pueblo indígena. Mientras que en el Yaque no se arrojaron resultados positivos. Esto es importante para el Tirano desde un punto de vista turístico y cultural, se puede explotar.

57. ¿Cuál?:

La persona del Tirano que afirmo pertenecer a un pueblo indígena, es de procedencia Andina.

58. En general, posees o gozas de algunos de estos bienes materiales:

Variables.	Tirano		Yaque		Totales	
	n.	%	n	%	n.	%
Casas	44	46.80	50	53.2	94	100
Terrenos	8	53.33	7	46.67	15	100
Apartamentos	4	100	0	0	4	100
Embarcaciones	3	60	2	40	5	100
Locales	3	60	2	40	5	100
Carros	14	82.35	3	17.65	17	100

En El Tirano hay 44 personas que manifestaron tener propiedades como casas (44), terrenos (8), apartamentos (4), embarcaciones (3), locales (3), y carros (14). Mientras que en El Yaque 50 casas, 7 terrenos, 2 embarcaciones, 2 locales y 3 carros.

59. Gozas regularmente de servicios básicos y de infraestructura:

Variables.	Tirano		Yaque		Totales	
	n.	%	n	%	n.	%
Agua	47	48.45	50	51.5	97	100
Luz	50	50	50	50	100	100
Teléfono	39	43.82	50	56.18	89	100
Aguas Servidas	42	45.65	50	54.35	92	100
Aseo Urbano	32	40.50	47	59.5	79	100
Médicos Asistenciales	45	69.23	20	30.77	65	100

En el Tirano de los 50 entrevistados, 47 afirmaron gozar de servicios básicos y de infraestructura pública, como el agua, los 50 también afirmaron que gozan del servicio de electricidad, 39 teléfonos, 42 aguas servidas, 32 aseo urbano, y 45 médicos asistenciales. Mientras que en el Yaque, los 50 entrevistados, afirmaron gozar de los servicios de agua, luz, teléfono, aguas servidas, 47 aseo urbano, y 20 médicos asistenciales.

Se puede observar que en el Tirano, 18 entrevistados manifestaron que no gozan del servicio de aseo urbano, como dato de interés, por lo demás casi todos los criterios se encuentran aproximadamente de 40 en adelante, que es mucho mas de la mitad (80%). Por el lado del Yaque, se puede notar con interés que los 50 entrevistados, a diferencia del Tirano gozan de los servicios de agua, luz, teléfono, y aguas servidas. Y que a pesar de ser un pueblo pequeño en comparación con el Tirano , 3 personas no afirmaron

tener el servicio de aseo urbano, y por observación directa de los investigadores, todos los 50 entrevistados fueron ubicados en la misma calle (calle principal del Yaque), bueno tal vez ellos tengan razón y vivan por calles aledañas, donde no reciban con frecuencia este servicio, y se debe agregar con relevancia el caso de que, en el Yaque 30 personas no afirmaron gozar de servicios médicos asistenciales, situación que es grave para una comunidad tan lejana del hospital Luis Ortega, y que aunque tenga cerca, a la Clínica popular del El Espinal (en el mismo municipio Diaz), aun es largo el trecho por recorrer, ya que esta queda del otro lado de la autopista Juan bautista Arismendí, y a esto se le suma que el Yaque es un sitio turístico, frecuentado por un gran numero de recreacionistas y turistas nacionales y extranjeros, que hasta pernoctan en la variada y lujosa infraestructura hotelera domiciliada en el Yaque.

60. De su observación:

En el Tirano, pocas personas dieron su observación, resumiendo, los que agregaron dijeron que el servicio del agua debe mejorar (29), que el aseo urbano tiene que hacer un esfuerzo superior 44, y dijeron que existe poco servicio medico local (5), vale destacar que el Tirano, es una de las dos poblaciones del municipio Antolín del Campo, que poseen un dispensario, y un barrio adentro tipo II, es decir un centro de diagnostico integral, con especialistas y equipos que permiten diagnosticar, casi cualquier tipo de enfermedad, para todos los pobladores del municipio. Por otra parte en el Yaque, a pesar de que todos lo 50 entrevistados manifestaron gozar de los servicios de agua, 43 dijeron que el servicio del agua tenia que mejorar, y casualmente los 50 acotaron, que el dispensario necesita un medico que sea residente las 24 horas del día.

61. Pertenece usted a organizaciones con fines sociales, o sindicales:

	Si		No		TOTAL
	N.	%	N	%	
TIRANO	16	32	34	68	100
YAQUE	1	2	49	98	100

En el Tirano de los 50 entrevistados, 16 afirmaron pertenecer a organizaciones con fines sociales o sindicales, mientras que en El Yaque solo 1 lo afirmo, vale mencionar que esta persona, es una mujer pescadora, que vive en un asentamiento de pescadores, dedicados a la pesca y a la carpintería de ribera, y que además es dirigente, o vocera del consejo comunal de El Yaque.

62. Puede mencionar cual:

Variables.	Tirano		Yaque		Totales	
	n.	%	n	%	n.	%
Consejo Comunal	9	90	1	10	10	100
Asociación de Vecinos	4	100		0	4	100
Organizaciones Ambientales	2	100		0	2	100
Instituto Caridad Universal (ICU)	1	100		0	1	100

En El Tirano de los 50 entrevistados, 9 afirmaron pertenecer al consejo comunal local, 4 a una asociación de vecinos local, 2 a una Organización Ambiental (BRICATUR), y al Instituto de la Caridad Universal (GNOSIS), esto quiere decir que el 32 % de los entrevistados en el Tirano están organizados socialmente, en instituciones comunales, para el debate de las situaciones que aquejan a la población. Por otra parte en El Yaque, solo 1 de los 50 entrevistados, manifestó formar parte activa de una institución comunal,

como el caso de el consejo comunal de El Yaque, pero esta hablo por el mismo y afirmo que su consejo comunal, tiene algunos problemas de constitución, y que por eso no han arrancado completamente, la gente casi no asiste, lo que ella describe como “apatía”, pero sin embargo asisten unas 17 personas a las reuniones, de 40 que lo conforman. Esta entrevistada es la señora Selenio, la que accedió a darnos su número telefónico (0416-0310326), ya que a criterio de los investigadores, para la investigación, la misma constituye un sujeto de información importante, y necesario, tomando en consideración lo lejos, difícil y costoso, que es el traslado al Yaque.

63. Posee usted conocimientos de procesos productivos científicos, Procesos artesanales, u otros que se puedan considerar:

	Si		No		TOTAL
	N.	%	N	%	
TIRANO	39	78	11	22	100
YAQUE	50	100	0	0	100

En El Tirano de los 50 entrevistados, 39 afirmaron tener conocimientos de procesos productivos, científicos, Procesos artesanales, u otros que se puedan considerar. Mientras que en El Yaque, 50 dieron resultados positivos. Este dato es de sumo interés, ya que los distintos conocimientos, o tradiciones, bien sean académicos o populares, constituyen un potencial endógeno, que se pueden explotar, en ideas socio productivas o culturales, para el beneficio de las comunidades locales o vecinas.



64. Puede dar su observación con respecto a la pregunta anterior:

Variables	Tirano		Yaque		totales	
	N.	%	N.	%	N.	%
Mecánica	1	100		0	1	100
Agricultura	28	100		0	28	100
Cría de Aves	4	100		0	4	100
Académicos	50	100		0	50	100
Comunicaciones	5	100		0	5	100
Refrigeración	1	100		0	1	100
Confección de Collares	1	100		0	1	100
Pesca	13	37.14	22	62.86	35	100
Confección de Trajes de Baños	2	100		0	2	100
Artesanías	4	100		0	4	100
Escultura	1	100		0	1	100
Empanadas	37	46.25	43	53.75	80	100
Construcción	12	100		0	12	100
Carreras (atleta)	2	100		0	2	100
Helados	1	100		0	1	100
Carpintería	7	100		0	7	100
Albañilería	9	100		0	9	100

En El Tirano de los 50 entrevistados, 1 manifestó tener conocimientos de mecánica, 28 de agricultura, 4 de cría de aves, 50 académicos, 5 en técnicas y tecnologías de comunicación, 1 en refrigeración, 1 en realización de collares, 13 en pesca, 2 en realización de trajes de baños, 4 en artesanías, 1 en escultura, 37 en elaboración de empanadas, 12 en construcción, 2 en atletismo, 1 en helados, 7 en carpintería, y 9 en albañilería. Mientras que en El Yaque, asombrosamente de los 50 entrevistados, 43 manifestaron tener conocimientos en la elaboración de empanadas, y 22 dijeron tener conocimientos relacionados con la pesca y la

navegación en el mar. Esto se debe a que unos de los pilares fundamentales de la economía (de sustento) del pueblo del Yaque, a pesar de de la actividad relacionada con el turismo y la recreación, juega un papel fundamental la pesca y el recurso del mar.

También es de interés, que tanto en el Yaque, como en el Tirano, la elaboración de las empanadas, son unos de los conocimientos fundamentales del gentilicio margariteño, culturalmente como se puede observar, esta muy arraigado, y obviamente debe ser un legado que pasa de generación, en generación, y según los investigadores, como medio de subsistencia y como manifestación cultural. Por algo son famosas las llamadas “Empanadas Margariteñas”.

Para los investigadores, este debe ser un punto importante, a tomar en cuenta para cualquier planificación, o lineamiento estratégico con el caso de investigación, ya que culturalmente, y según los resultados de la investigación, esta demostrado que es un potencial endógeno, y que según los investigadores, hay que aprender de los errores, y que a pesar de su potencial endógeno, no hay que confundirlo, y tomarlo como el punto de partida de cualquier lineamiento estratégico como el caso de la política gubernamental de la “Ruta de las Empanadas”, y mucho menos, como particulares critican que hay que obviarlos, sino mas bien, el mismo tema debe ser parte fundamental del lineamiento, en conjunto y consonancia con los demás potenciales, o elementos constitutivos de las comunidades, para las que se elaboraría el plan estratégico, y no limitarse, a que sea este, el motor principal del mismo.

65. Te sientes a gusto con tu gentilicio:

	Si		No		TOTAL
	N.	%	N	%	
TIRANO	43	86	7	14	100
YAQUE	50	100	0	0	100

En El Tirano de los 50 entrevistados, 43 afirmaron sentirse a gusto con su gentilicio. Se puede pensar que las 7 personas que afirmaron no sentirse bien, con la esencia de ser venezolano, y regionalmente, ser margariteño, no entendieron la pregunta, o tal vez si lo hicieron con toda intención, o mas bien, lo tomaron con ser “Tiraneros”, oriundos del Tirano y ellos no se sienten bien así, por alguna causa que desconocemos (prevemos preguntarlo en el Dialogo de Saberes). Por otra parte, los 50 entrevistados de El Yaque afirmaron positivamente.

El análisis de estos criterios psicológicos, son de gran importancia al momento de evaluar los posibles caminos que se deberían tomar, para cualquier lineamiento estratégico en estas comunidades, ya que los mismos se deben fundamentar en la teoría de “lo Endógeno”. De todas maneras según los resultados, las comunidades del Yaque y el Tirano, conscientemente se sienten bien con sus gentilicios, lo que es sumamente positivo para los efectos de esta investigación

66. Sientes que tu comunidad te pertenece:

	Si		No		TOTAL
	N.	%	N	%	
TIRANO	43	86	7	14	100
YAQUE	50	100	0	0	100

En el Tirano de los 50 entrevistados, 43 afirmaron sentir que su comunidad les pertenece. Del mismo modo que en la pregunta anterior, se puede pensar que las 7 personas que respondieron negativo, con el sentimiento de arraigo hacia su comunidad del Tirano, no entendieron la pregunta, o tal vez si lo hicieron con toda intención, o mas bien, lo tomaron con ser “Tiraneros”, oriundos del Tirano y ellos no se sienten bien así, por alguna causa que desconocemos (prevemos preguntarlo en el Dialogo de Saberes). Por otra parte, los 50 entrevistados del Yaque afirmaron positivamente. Esta pregunta y la anterior, se correlacionan mutuamente, y los resultados son consecuentes entre si, lo que hace pensar a los investigadores, que se afirman.

Al igual que en la pregunta anterior, el análisis de estos criterios psicológicos, son de gran importancia al momento de evaluar los posibles caminos que se deberían tomar, para cualquier lineamiento estratégico en estas comunidades, ya que los mismos se deben fundamentar en la teoría de “lo Endógeno”. De todas maneras según los resultados, las comunidades del Yaque y el Tirano, conscientemente se sienten bien arraigadas a sus comunidades, lo que es sumamente positivo para los efectos de esta investigación.

67. Te sientes a gusto con la ubicación geográfica de tu comunidad.

	Si		No		TOTAL
	N.	%	N	%	
TIRANO	48	96	2	4	100
YAQUE	50	100	0	0	100

En el Tirano de los 50 entrevistados, 48 afirmaron sentirse a gusto con la Ubicación geográfica de su comunidad. Y a diferencia de los 7 reverses, de las 2 preguntas anteriores relacionadas (65 y 66), solamente 2 entrevistados, respondieron negativo a sentirse a gusto, con la ubicación geográfica de sus comunidad, la causa la desconocemos (prevemos preguntarlo en el Dialogo de Saberes). Por otra parte, los 50 entrevistados del Yaque afirmaron positivamente. Esta pregunta y las anteriores, se correlacionan mutuamente, y los resultados son consecuentes entre si, lo que hace pensar a los investigadores, que se afirman.

Al igual que en la pregunta anterior, el análisis de estos criterios psicológicos, son de gran importancia al momento de evaluar los posibles caminos que se deberían tomar, para cualquier lineamiento estratégico en estas comunidades, ya que los mismos se deben fundamentar en la teoría de "lo Endógeno". De todas maneras según los resultados, las comunidades del Yaque y el Tirano, conscientemente se sienten a gusto con la Ubicación geográfica de su comunidad, lo que es sumamente positivo para los efectos de esta investigación

68. Puedes describir con una sola palabra tu comunidad. (Se clasifico entre positivas y negativas):

Variables		Tirano		Yaque		Totales	
	Impresiones/Preferencias	N.	%	N.	%	N.	%
	Impresiones Positivas	Hospitalaria	1	100		0	1
Bravío		1	100		0	1	100
Hermosa		10	18.51	44	81.49	54	100
Tranquila		5	9.09	50	90.91	55	100
Agradable		2	100		0	2	100
Productiva		1	100		0	1	100
Turística		8	13.79	50	86.21	58	100
Histórica		2	100		0	2	100
Interesante		1	100		0	1	100
Buenísima		1	100		0	1	100
Abierta		1	100		0	1	100
Beneficiosa		1	100		0	1	100
Belleza		1	100		0	1	100
Bonita		48	48.97	50	95.03	98	100
Impresiones Negativas	Desunida	4	80	1	20	5	100
	Inconsciente	6	100		0	6	100
	Contaminada	50	100		0	50	100
	Desorganizada	7	100		0	7	100
	Hedionda	1	100		0	1	100
	Sucia	3	100		0	3	100
	Abandonada	3	100		0	3	100

En El Tirano de los 50 entrevistados, al responder sobre lo que piensan de su comunidad con una sola palabra, estos manifestaron un numeroso grupo de palabras, que los investigadores para poder tratarlas y manipularlas mejor, las clasifico en dos categorías, positivas (buenas) y negativas (malas, o criticas); de este modo las positivas arrojaron 14 subcategorías y entre

todas, con una frecuencia acumulada de 83 preferencias entre las mismas. La más destacada fue la subcategoría positiva o impresión de “bonita”, acumulando la frecuencia de 48 preferencias, seguida de hermosa con 10, turística con 8, tranquila con 5, por mencionar las más preferidas. Mientras que las categorías negativas, sumaron 7 subcategorías, o impresiones, sumando entre todas, una frecuencia acumulada de 73, donde las impresiones más destacadas fueron: contaminada con 50 preferencias (lo que quiere decir que todos afirmaron que el Tirano está contaminado, cosa que ya se sabía, pero lo bueno es saber que la comunidad está consciente de eso), seguida de desorganizada con 7, e inconsciente con 6, por mencionar las más relevantes y preferidas.

En El Tirano, si se suman las frecuencias acumuladas de las impresiones positivas con las negativas, nos da un resultado de 156 selecciones, donde las positivas (83 preferencias), le representan el 53.20 %, mientras que las impresiones negativas (73 preferencias), representan el 46.79 %, este balance, en conjunto con los resultados de las preguntas anteriores, conlleva a inducir que la comunidad del Tirano tiene un sentido de pertenencia de su lugar, y además se siente orgullosa de eso, pero a la vez está consciente de los problemas, y debilidades de la misma. Este resultado, es importante para el desarrollo de esta investigación, ya que estos calificativos, pueden fundamentar el inicio de una campaña, o el fundamento de un plan estratégico endógeno.

Por otra parte, en El Yaque, los 50 entrevistados, manifestaron dos tipos de impresiones, las positivas, donde todos manifestaron que es turística, bonita y tranquila, y 44 opinaron que es hermosa (vale mencionar, que a los entrevistados de El Yaque, les gusta que les den opciones, por lo que los investigadores tuvieron que darles unas series de opciones, tomando

como ejemplo, las ya hechas en el Tirano). Y las impresiones negativas, 1 opino por la subcategoría “desunida”, mientras que otras 2 opinaron que les faltan pozos sépticos.

En el Yaque, si se suman las frecuencias acumuladas de las impresiones positivas con las negativas, nos da un resultado de 197 selecciones, donde las positivas (194 preferencias), le representan el 98.47 %, mientras que las impresiones negativas (3 preferencias, por que se le adicionan 2 que no aparecen en el cuadro estadístico, “faltan pozos sépticos”), representan el 1.53 %. Este balance, en conjunto con los resultados de las preguntas anteriores, conlleva a inducir que en la comunidad del Yaque, existe un sentido de pertenencia de su lugar, y además se siente orgullosa de eso, también se podría decir que un poco mas que la gente del Tirano, y todo esto a pesar de sus dificultades socioeconómicas. Para los investigadores, ese orgullo puede ser pilar fundamental de de cualquier plan estratégico endógeno. Pero críticamente no se puede ser tan pasivo, mediante la observación directa, nos dimos cuenta, que la laguna del Yaque, aledaña a la playa, esta contaminada, además una muy fuerte densidad de automóviles de los turistas y recreacionistas, se estacionan en la misma playa (se sabe que esto al largo plazo erosiona el suelo), el NUDE, no se usa y según la teoría de “la puesta en valor” del profesor Lunar (profesor de la UDO, Nueva Esparta), si no se usa, se va a deteriorar, como efectivamente esta pasando con el Tirano, entre otras cosas. (Se prevé plantear esto, en el Dialogo de Saberes que se tendrá con la comunidad del Yaque).



69. Puedes describir con una sola palabra, el entorno natural, y el paisaje de tu comunidad:

Variables		Tirano		Yaque		Totales	
	Impresiones/preferencias	N.	%	N.	%	N.	%
	Impresiones Positivas	Bonito	49	51.04	47	48.96	96
Fantástica		3	100		0	3	100
Majestuosa		1	100		0	1	100
Extraordinaria		1	100		0	1	100
Sana		1	100		0	1	100
Bien		1	100		0	1	100
Atractiva		1	100		0	1	100
Bienestar		1	100		0	1	100
excelente		1	100		0	1	100
hermoso		12	92.30	1	7.69	13	100
Impresiones Cítricas		Mejorable	40	95.23	2	4.77	42
	Deteriorado	2	100		0	2	100
	Caluroso	50	100		0	50	100
	Sucia	10	100		0	10	100
Impresiones despectivas	Desagradable	1	100		0	1	100

En El Tirano de los 50 entrevistados, al responder sobre lo que piensan del entorno natural, y el paisaje de tu comunidad con una sola palabra, estos manifestaron un numeroso grupo de palabras, que los investigadores para poder tratarlas y manipularlas mejor, las clasificaron en tres categorías, positivas (buenas) y críticas (malas, o críticas); y despectivas (desagradables), de este modo las positivas arrojaron 10 subcategorías, y entre todas, sumaron una frecuencia acumulada de 71 preferencias entre las mismas. Las más destacadas fueron las subcategorías positivas o impresión de “bonito”, acumulando la frecuencia de 49 preferencias, seguida de

hermoso con 12, y fantástica con 3, por mencionar las más preferidas, del resto, todas sumaron una preferencia. Mientras que las categorías críticas, sumaron 4 subcategorías, o impresiones, sumando entre todas, una frecuencia acumulada de 102, donde las impresiones más destacadas fueron: caluroso con 50 preferencias, seguida de mejorable con 40, (lo que según su orgullo y sentido de pertenencia, denota interés y motivación para la solución de sus problemas), sucia con 10, y deteriorado con 2 (esto denota, que esas 2 personas, no se sienten a gusto con su comunidad), mientras que por la categoría “despectiva”, 1 sola persona del Tirano afirmó desagradable, (esto quiere decir, y en comparación con los resultados similares frecuentes, en el, Tirano de los 50 entrevistados, hay por lo menos 1 persona que no se siente a gusto por su comunidad, ni el sitio donde vive). Como se ha venido diciendo, estos resultados, son importantes para el desarrollo de esta investigación, ya que estos calificativos, pueden fundamentar el inicio de una campaña, o el fundamento de un plan estratégico endógeno.

En El Tirano, si se suman las frecuencias acumuladas de las impresiones positivas, las críticas y las despectivas, nos da un resultado de 174 selecciones, donde las positivas (71 preferencias), le representan el 40,80 %, mientras que las impresiones críticas (102 preferencias), representan el 58,62 %, y las despectivas (1 preferencia), representa el 0.54 %. Este balance, dice que la comunidad se siente bien con su entorno natural y su paisaje propio, pero en conjunto con los resultados de las preguntas anteriores, conlleva a inducir que la comunidad del Tirano, a pesar de su sentido de pertenencia de su lugar, y el orgullo que le genera, esta consciente de los problemas ambientales, sociales y debilidades de la misma. Este es un gran dato de interés, para fundamentar lineamientos estratégicos, que surjan desde las necesidades endógenas del pueblo.

Por otra parte, en El Yaque, los 50 entrevistados, manifestaron dos tipos de impresiones, las positivas, donde 47 manifestaron que es bonita y 1 manifestó que es hermoso su entorno ambiental (vale mencionar, que a los entrevistados de el Yaque, les gusta que les den opciones, por lo que los investigadores tuvieron que darles unas series de opciones, tomando como ejemplo, las ya hechas en el Tirano). Mientras que las impresiones críticas, 2 entrevistados opinaron por la subcategoría “mejorable” lo que indica optimismo y confianza, a pesar del grado de orgullo local y bienestar psicológico hacia su comunidad, que este pueblo esta demostrando.

En El Yaque, si se suman las frecuencias acumuladas de las impresiones positivas con las criticas, nos da un resultado de 50 selecciones, donde las positivas (48 preferencias), le representan el 96 %, mientras que las impresiones criticas (2 preferencias), representan el 4 %. Este balance, en conjunto con los resultados de las preguntas anteriores, conlleva a inducir que en la comunidad del Yaque, además de un sentido de pertenencia, orgullo local, también existe un sentimiento de arraigo a su lugar natural. Para los investigadores, ese orgullo y arraigo local en lo cultural, social, y natural, puede ser pilar fundamental de de cualquier plan estratégico endógeno. Pero se agrega la acotación anterior, de que críticamente no se puede ser tan pasivo, ya que mediante la observación directa, nos dimos cuenta, que la laguna del Yaque, aldeaña a la playa, esta contaminada, además una muy fuerte densidad de automóviles de los turistas y recreacionistas, se estacionan en la misma playa (se sabe que esto al largo plazo erosiona el suelo), el NUDE, no se usa y según la teoría de “la puesta en valor” del profesor Lunar (profesor de la UDO, Nueva Esparta), si no se usa, se va a deteriorar, como efectivamente esta pasando con el Tirano, entre otras cosas. (Se prevé plantear esto, en el Dialogo de Saberes que se

tendrá con la comunidad del Yaque). Todo esto será tomado muy en cuenta en el desarrollo de conclusiones, y linimientos estratégicos.

70. Crees que tu comunidad esta sucia, por los desechos sólidos:

	Si		No		TOTAL
	N.	%	N	%	
TIRANO	47	94	3	6	100
YAQUE	39	78	11	22	100

En el Tirano, de los 50 entrevistados, 47 afirmaron que su comunidad esta sucia por la acumulación de desechos sólidos. Mientras que en el Yaque, solo lo afirmaron 39. En el caso del Tirano, este resultado esta en consonancia con resultados anteriores, arrojados por este instrumento, lo que quiere decir que la comunidad, esta consciente del caso. Mientras que por el lado de el Yaque, 39 de los 50 entrevistados, afirmaron que su comunidad esta sucia por la acumulación de desechos sólidos, lo que parece un poco contradictorio con los resultados de pregunta 68, donde no afirmaron contaminación, ni suciesa, pero este resultado es bueno, ya que indica, que a pesar del sentimiento de arraigo y orgullo local que la caracteriza, tienen a demás un sentido critico, criterio que desmiente nuestras sospechas de pasividad. Saber esto, es importante para el desarrollo de la investigación

71. Crees que en tu comunidad hay contaminación ambiental:

	Si		No		TOTAL
	N.	%	N	%	
TIRANO	50	100	0	0	100
YAQUE	12	24	38	76	100

En el Tirano, los 50 entrevistados, afirmaron que en su comunidad, hay contaminación ambiental. Mientras que en el Yaque, 12 lo afirmaron. El caso del Tirano, es bien conocido, lo importante, es que según el instrumento, se sabe que la comunidad esta consiente de la debilidad. Por otra parte, con esta pregunta, en el Yaque, se puede notar una cifra importante que admite esta debilidad (contaminación), lo que por una parte, desmiente la sospecha de pasividad crítica, y por otro lado, genera un camino, producto de sus necesidades endógenas, para tomar en cuenta en la planificación estratégica.

72. Da una breve explicación al respecto:

Variables	Tirano		Yaque		totales	
	N.	%	N.	%	N.	%
Espigones y Algas Estancadas	50				50	
Limo, basura y cloacas	23				23	
Contaminación, playa y bahía	10				10	
Bacterias	15				15	
Plaza deteriorada	3				3	
Falta educación	20				20	
El gobierno no hace nada	10		13		23	
No hay control de la playa, ni de la zona protectora	2		2		4	
El consejo comunal se encarga de los problemas	1		1		2	
El servicio de aseo es regular	1		1		2	
totales	135		17		152	

En el Tirano, de los 50 entrevistados, 50 afirmaron que la contaminación de su comunidad, se debe a la presencia de los espigones y algas estancadas que esos generan, 23 se lo debieron al limo (espigones), basura y las cloacas, 10 a la contaminación de la playa y bahía en general, y 15 tienen conocimiento de la presencia de una bacteria generada por los espigones. Esto en general “el asunto de los espigones y su contaminación en la playa” suman 98 frecuencias relacionadas, mientras que 3 se lo debieron a que la plaza esta deteriorada, 20 a la falta de educación, y 10 a que el gobierno no hace nada. En total son 135 frecuencias, eso quiere decir, que dieron muchas opiniones. Y se ve el estado de conciencia de la situación.

Mientras que en el caso del Yaque, 33 entrevistados no dieron observación, y se reconoce lo cansado que se vuelve aplicar el instrumento, tanto para el encuestado, como para los investigadores que hicieron su mayor esfuerzo, para aplicarlo a la comunidad. Aunque este instrumento recoge mucha información valiosa, como características de la comunidad, que se puedan utilizar o interpretar, como potencialidades endógenas y necesidades, tiene un defecto, que es muy largo y agotador, prueba de ello, que en este criterio, solo respondieron 17 de los 50 encuestados, pero su información, es valiosa, pues 13 dijeron que el gobierno no hace nada, 2 que no hay control de la playa, ni de la zona protectora, 1 que el consejo comunal, siempre se encarga, y 1 que el servicio de aseo es regular.

Se puede notar, que en el Yaque y el Tirano, hay un promedio de 20 % de entrevistados que le echan la culpa al gobierno por la situación ambiental, los 2 que afirmaron que no hay control de la playa, ni de la zona protectora, son pescadores y carpinteros de ribera, que viven a las orillas de la laguna natural del Yaque, a quienes se les nota un conocimiento técnico, político-

geográfico, 1 confía en el consejo comunal, mientras que otro, confía en el servicio del aseo urbano.

73. Que crees que la falta a tu comunidad:

Variables	Tirano		Yaque		totales	
	N.	%	N.	%	N.	100
Educación	41	65.07	22	34.93	63	100
Cloacas	18	100		0	18	100
Aseo total	20	100		0	20	100
Seguridad	36	100		0	36	100
Organización	12	100		0	12	100
Cuidado	2	100		0	2	100
De todo	1	100		0	1	100
Recreación	2	100		0	2	100
Vigilancia	16	100		0	16	100
Mano dura	30	100		0	30	100
Salud	2	100		0	2	100
Trabajo	23	100		0	23	100
Asfaltado	16	100		0	16	100
Atención gubernamental	37	42.52	50	57.47	87	100
Agua	19	100		0	19	100
Interés por ella misma	33	50	33	50	66	100

En el Tirano, los 50 entrevistados, al preguntarles, sobre su opinión de ¿Qué es lo que le falta a su comunidad?, 41 entrevistados explicaron educación, 37 apoyo gubernamental, 36 seguridad, 33 interesa por ella misma, 30 mano dura, 23 trabajo, como las mas opinadas, también opinaron 18 con cloacas, 20 con aseo total, 12 con organización, 2 con cuidado, de todo con 1, recreación con 2, vigilancia con 16, salud con 2, asfaltado con 16, y agua con 19.

Mientras que en el Yaque, los entrevistados reaccionaron de la siguiente manera: unánimemente 50 con apoyo gubernamental, 33 con interés por ella misma, y 22 con educación.

Se hace obvio que en las dos comunidades, se pide mas apoyo gubernamental, con una frecuencia acumulada de preferencias de 87 ( se pedirán reflexiones mas concretas en el dialogo de saberes), otros dos puntos en común es el interés por ella misma, que coincidieron con 33 preferencias, y la educación (41 el Tirano, y 22 el Yaque), otro punto fuerte por parte del Tirano fue la seguridad con 36 preferencias, mientras que el Yaque no opino en este caso, mediante la observación directa y el Rapport, se establecido con los entrevistados que el mismo, es un pueblo tranquilo. Todos se conocen.

74. como cree usted que podría mejorar su situación:

Variables		Tirano		Yaque		totales	
CATEGORIAS	OPINIONES	N.	%	N.	%	N.	%
Económicas	Apoyo gubernamental	46	47.91	50	52.09	96	100
	Proyectos	30	100	0	0	30	100
	Educación	29	100	0	0	29	100
	Turismo	28	100	0	0	28	100
	Desarrollo Endógeno Verdadero	10	100	0	0	10	100
	Nada	2	100	0	0	2	100
	Organización	23	100	0	0	23	100
	Promoción Turística	38	100	0	0	38	100
	Empleo	30	100	0	0	30	100
	Capacitación	3	100	0	0	3	100
	Pesca	1	100	0	0	1	100
	Interés por ella misma	0	0	50	100	50	100



Sociales	Educación	7	100	0	0	7	100
	Apoyo Gubernamental	0	0	50	100	50	100
	Turismo	3	100	0	0	3	100
	Servicios	4	100	0	0	4	100
	Promoción	4	100	0	0	4	100
	Sensibilización	6	100	0	0	6	100
	Desarrollo Endógeno Verdadero	5	100	0	0	5	100
	Organización	2	100	0	0	2	100
	Concursos	1	100	0	0	1	100
	Bibliotecas	1	100	0	0	1	100
	Integración	6	100	0	0	6	100
	Interés por ella misma	0	0	50	100	50	100
Relaciones con Su Comunidad	Formación	2	100	0	0	2	100
	Concientización	3	100	0	0	3	100
	Desarrollo Endógeno Verdadero	2	100	0	0	2	100
	Educación	2	100	0	0	2	100
	Ayudando	1	100	0	0	1	100
	Apoyo Gubernamental	0	0	50	100	50	100
	Interés por ella misma	0	0	50	100	50	100
Ambiental	Trabajo Conjunto gobierno - comunidad	4	0	50	100	54	100
	Desarrollo Endógeno Verdadero	3	100	0	0	3	100
	Vigilancia	2	100	0	0	2	100
	Sensibilización	2	100	0	0	2	100
	Educación	2	100	0	0	2	100
	Saneamiento ambiental	11	100	0	0	11	100
	Interés por ella misma	0	0	50	100	50	100

En el Tirano, y el Yaque, los 100 entrevistados, al preguntarles sobre su opinión de ¿Cómo podrían mejorar su situación económica, social, relaciones entre su comunidad y ambientales?, ellos respondieron apoyo gubernamental unánime mente, y mientras los entrevistados del Tirano, proponían también,

educación, concientización, sensibilización y formación en común, para todas las situaciones, el Yaque de manera unánime expuso el interés por ella misma, que a juicio de los investigadores, ambas opiniones se relacionan y quieren decir lo mismo, solo que, la apreciación depende de los niveles de instrucción académica, se puede notar que las opiniones del Tirano, son mas académicas, en comparación con las opiniones populares del Yaque, según la teoría del desarrollo endógeno, estos dos criterios, el académico, y el popular, no se pueden separar, van de la mano, ninguno es mas importante que el otro, y los mismos deben llegar a un punto de equilibrio, donde el conocimiento científico técnico, adaptado al conocimiento popular (y no al revés), generan un mecanismo original, que potencia el desarrollo integral. Y esto precisamente se logra, a través del Dialogo de saberes, el cual se realizara con las distintas comunidades, objetos de estudio. Por otra parte, en el Tirano, donde la NUDE lleva mas tiempo, en comparación con el Yaque, se puede notar con interés, y en todas las categorías, la opinión de Desarrollo Endógeno Verdadero, los mismo hace pensar, que esta población tiene un estado consiente de lo que es el Modelo de desarrollo endógeno, y que según la opinión repetida, se alude, a que no están satisfechos conscientemente, con lo que están viendo en la realidad, es decir, por el tipo de afirmación, lo desean, pero no lo han visto como lo quieren. Todo esto se prevé tratar en el dialogo de saberes.

75. Participa usted de alguna actividad en la NUDE local:

	Si		No	
	N.	%	N	%
TIRANO	9	18	41	82
YAQUE	0	0	50	100

En el Tirano de los 50 entrevistados, 9 afirmaron participar con alguna actividad en la NUDE local, mientras que en el Yaque, ninguno participa. Según la teoría, una NUDE, es un espacio dotado de infraestructuras publicas, dedicado en todos los aspectos, a la producción social de una comunidad, además de la creación de espacios para la recreación y el esparcimiento públicos, y el mejoramiento de la imagen del lugar, para su promoción socio productiva, sociocultural, y turística, pero en las dos NUDES, de los 100 entrevistados, solo 9 afirmaron participar con alguna actividad en la NUDE local (y solo en el Tirano). Obviamente, y según la observación directa, las dos NUDES, no se están utilizando, para lo que fueron concebidas, o tal vez todavía no se están utilizando. Esto deja una pregunta, ¿conoce la comunidad, la manera de ejercer una actividad socio productiva en las NUDE Local? Este resultado, esta íntimamente relacionado, con la pregunta anterior (74), donde el Yaque, que tiene menos tiempo con la NUDE, pide apoyo gubernamental, e interés a la comunidad por ella misma, mientras que el Tirano, que tiene mas tiempo con su NUDE local, a pesar de mas apoyo gubernamental, pide educación, formación concientización, sensibilización, los investigadores se preguntan ¿será esto para poner a valer la NUDE local?, esto tiene mas interés, cuando casualmente unas de las impresiones de la comunidad de el Tirano, es desarrollo endógeno verdadero. Estos temas se prevén tratar en los diálogos de saberes, con las comunidades locales.

76. En caso de ser afirmativa su respuesta indique si es:

Variables		Tirano		Yaque		totales	
		N.	%	N.	%	N.	%
Turística: "alimentos y bebidas"		2	100	0	0	2	100
Recreativa:		0	0	0	0	0	100
Otros servicios	Mantenimiento y ambiente	3	100	0	0	3	100
	Construcción - cooperativas	4	100	0	0	4	100

En el Tirano, de los 9 entrevistados que afirmaron participar con alguna actividad en la NUDE local, 2 lo hacen en la rama turística de Alimentos y Bebidas, 3 en mantenimiento y medio ambiente, y 4 en construcción y cooperativas, el Yaque, no aplica a esta pregunta. Se puede acotar, que según la observación directa, en El NUDE del Tirano, se esta construyendo un Hotel popular, a cargo de la empresa "Chana Hoteles", la información de esta empresa será levantada con los próximos objetivos de esta investigación, y se puede adelantar que los trabajadores que están laborando para esta empresa en la NUDE Local de el Tirano, son cooperativistas.

77. En función de la pregunta anterior, diga recibe remuneración, cuanto gana y la frecuencia, (se fusionaron las preguntas 77 y 78:

variables, (reciben remuneración)		Tirano		Yaque		totales	
		N.	%	N.	%	N.	%
Turística: "alimentos y bebidas" Diario entre 30.000 bs y 50.000 bs		2	100	0	0	2	100
Recreativa:		0	0	0	0	0	0
Otros servicios	Mantenimiento y ambiente	0	0	0	0	0	0
	Construcción – cooperativas (mensual) Entre 600.000 bs y 1.000.000 bs	4	100	0	0	4	100

En el Tirano, de los 9 entrevistados que afirmaron participar con alguna actividad en la NUDE local, los 2 del área de alimentos y bebidas, confirmaron que obtienen ingresos de entre 30.000 bs y 50.000 bs diarios, los 3 de mantenimiento y medio ambiente, no reciben remuneración es voluntario, mientras que los 4 que afirmaron en construcción y cooperativas, dijeron que perciben ingresos mensuales de entre 600.000 bs y 1.000.000 bs.

78. En función de la pregunta anterior, diga cuánto gana, y la frecuencia:

Los investigadores consideran que la realización de esta pregunta (pregunta 78), es redundante en relación a la pregunta anterior (pregunta 77), por lo tanto se considera el resultado obtenido en la tabulación de los datos de la anterior pregunta 77, donde de los 2 ciudadanos del área de alimentos y bebidas, que confirmaron tener ingresos de entre 30.000 bs y 50.000 bs, su frecuencia es diaria; los 3 ciudadanos de mantenimiento y medio ambiente, no reciben remuneración, ya que es voluntario; y los 4 ciudadanos restantes que afirmaron trabajar en la NUDE en el área de la construcción y cooperativas, con ingresos de entre 600.000 bs y 1.000.000 bs. son de frecuencia Mensual.

79. La presencia de la NUDE ha mejorado algunos aspectos de la Imagen del Lugar Local:

	Si		No		TOTAL
	N.	%	N	%	
TIRANO	22	44	28	56	100
YAQUE	43	86	7	14	100

En el Tirano, de los 50 entrevistados, 22 (44 %) afirmaron la presencia de la NUDE ha mejorado algunos aspectos de la Imagen del Lugar Local, mientras que 28 no (56 %, mas de la mitad), obviamente todavía no se ha solucionado el problema de la contaminación ambiental de los espigones, según la observación directa la zona costera de el Tirano, ha mejorado su estética visual, pero perdura la contaminación, además internamente en el pueblo se ve, un cierto aire a descuido, también se pudo notar, divisiones por posiciones políticas encontradas, entre favor y en contra del gobierno, y a favor y en contra de los que manejan el NUDE y el complejo hotelero. Todos estos temas se tomaran en cuenta en el Dialogo de saberes con la comunidad del el Tirano.

Mientras que por el lado del Yaque, 43 de los 50 entrevistados afirmaron, que la presencia de la NUDE ha mejorado algunos aspectos de la Imagen del Lugar Local, mientras que 7 no. Se puede agregar, que a través de la observación directa, la imagen local del Yaque, con la presencia de la NUDE, si ha mejorado importantemente, a demás que esta población, a pesar de tener sus propios y particulares problemas ambientales, no cuenta con el desagradable problema de tener la costa contaminada, y malos olores, como el caso del Tirano. Pero a diferencia del Tirano, esta se ve más pasiva con respecto al funcionamiento de su NUDE local.

Se puede agregar también que en el Tirano, una corporación hotelera que no es local, pero si del municipio, “Chanas Hoteles”, esta involucrada con el desarrollo de una infraestructura hotelera en la NUDE local, lo que a generado controversias políticas y posiciones encontradas en la comunidad del Tirano y el Municipio. En cuanto a las diferencias de participación entre la NUDE del Yaque y el Tirano, esta puede ser una diferencia resaltante, que

ha generado un punto de partida, en cuánto a la discusión e incorporación de la comunidad.

Por contraste, en el Yaque, ningún hotel se a incorporado en el desarrollo de actividades en la NUDE local, mas bien se ven tranquilos, y mejor aun cuando la imagen del lugar, e infraestructura publica se les han mejorado, tal vez en el caso del Yaque, que a diferencia del Tirano, tiene mas equipamiento hotelero, los mas beneficiados productivamente de la presencia de la NUDE local, son los hoteles, pues turisticamente el lugar es mas estético y agradable. Se prevén tomar en cuenta todos estos temas para el momento del dialogo de saberes con las comunidades del Yaque y el Tirano.

80. De ser afirmativo, cuales aspectos:

Variables	Tirano		Yaque		totales	
	N.	%	N.	%	N.	%
Educativos y formación para el trabajo	19	55.88	15	44.12	34	100
Culturales	18	58.06	13	41.94	31	100
Sanitarios y saneamiento ambiental	20	29.85	47	70.15	67	100
Empleo	14	87.5	2	12.5	16	100
Orgullo local	20	29.41	48	70.59	68	100
Otros "observaciones"	9	81.81	2	18.19	11	100

En el Tirano de los 50 entrevistados, 19 afirmaron que la presencia de la NUDE local en su comunidad, ha mejorado aspectos educativos, y formación para el trabajo, 18 culturales, 20 sanitarios y saneamiento ambiental, 14 empleos, 20 orgullo local, y 9 hicieron las siguientes observaciones:

1. Bastante formación para el trabajo.
2. No ha empezado aun, empieza en diciembre.
3. Es necesario construir un modelo político que nazca del sentir del pueblo, orientado de la capacidad intelectual.
4. Faltan muchas cosas.
5. Empresa privada promueve la actividad turística en la comunidad.
6. Se generan beneficios socioeconómicos.
7. Hay que utilizar el boulevard de mejor manera.
8. Ambientalmente comprometer a la gente, para mejorar la imagen.
9. La NUDE desmejora lo ambiental y las fachadas.

Mientras que en el Yaque, de los 50 entrevistados, 15 afirmaron que la presencia de la NUDE local en su comunidad, ha mejorado aspectos educativos, y formación para el trabajo, 13 culturales, 47 sanitarios y saneamiento ambiental, 2 empleos, 48 orgullo local, y 2 hicieron las siguientes observaciones:

1. Ahora el pueblo tiene una plaza.
2. Pasan películas.



Se puede observar, que a diferencia de el Tirano (20), en el Yaque, los entrevistados (47) manifestaron que la presencia de la NUDE, les había mejorado su situación sanitaria y ambiental, tal vez producto de los niveles de participación, en el Tirano 14 manifestaron aumento de empleo, mientras que en el Yaque solamente 2, pero rotundamente, el Yaque, y según los entrevistados, esta más orgulloso de la presencia de su NUDE local con 48 afirmaciones, mientras que el Tirano, solamente lo afirmo con 20, esto tal vez se deba a los problemas que se vienen arrastrando de fondo, y que se han podido demostrar con este instrumento, y más efectivamente con la pregunta anterior (79). Parece que los factores político y económico, están jugando un papel fundamental, en los desenvolvimientos particulares de los dos NUDES, objetos de estudio de esta investigación.

Pero una cosa puntual y concreta, si se puede adelantar, es que la NUDE del Yaque, resolvió una necesidad de la comunidad, como el hecho de una plaza pública, y una infraestructura peatonal y vial, que antes no tenía ese pueblo, mientras que en el Tirano, la presencia de la NUDE, aunque ha mejorado la imagen visual, no ha resuelto aun, el más grave problema de la comunidad, como lo es la contaminación ambiental de la bahía, esto es cuestión de el punto de apreciación, el estado necesita mejorar los aspectos socio productivos, históricos y culturales de la comunidad, pero a la vez hay que tomar en cuenta las necesidades de la comunidad. Y he aquí, la posible respuesta de porque el Yaque, presenta un índice de orgullo por la presencia de la NUDE, superior a la Comunidad de el Tirano, pues en el Yaque se le resolvió un problema inmediato al pueblo.

Los investigadores se reservaran sus demás opiniones, hasta que se haga el Dialogo de Saberes con las comunidades, y se amplié así, un poco más la complejidad de las situaciones, económicas, sociales y políticas.

**4.2. Perfil de los residentes de las comunidades de las NUDES del Estado Nueva Esparta, Playa el Yaque y Playa El Tirano que están haciendo un uso turístico o recreativo de las mismas con la finalidad de determinar la relación entre la participación y el beneficio obtenido por la comunidad en el desarrollo turístico local.**

El instrumento dedicado al objetivo 2, no se pudo ejecutar según lo previsto, debido a que según la observación directa, y aseguraciones de los sujetos de información clave, como en el caso del Tirano de la Señora Edibeth Rincones, Activista Social del Frente Francisco de Miranda, y coordinadora del Fondo de Administración e Inversión Social para la Nude del Tirano (dependencia gubernamental encargada de supervisar, y controlar la NUDE, incluyendo las cooperativas, los financiamientos a través del Banco Comunal del Tirano, y las relaciones del convenio con la empresa privada Chana Hoteles): "...las dos NUDES, la del Tirano y la del Yaque, no se encuentran en actividades operativas, o socio productivas. La única función que tienen actualmente, es de mejoramiento visual del Lugar, recreativas, y educativas."

Según información suministrada por la señora Edibeth Rincones el viernes 19 de Octubre del 2007, en el Tirano: "...el arreglo de las fachadas de las casas de la Calle la Marina, así como también, la creación de la Plazoleta del Tirano y el Boulevard, tienen un fin recreacional, es decir, para que las comunidades se recreen, con actividades culturales, planes vacacionales, eventos variados como expoferias, cine comunitario, actividades particulares de los Consejos Comunales, o el simple paseo de las personas."

En el Tirano, según la Señora Edibeth Rincones: “...existen cooperativas agrícolas, textiles, construcción, turísticas, entre otras, que no se encuentran activas, porque la NUDE del Tirano, como tal, no tiene todavía la infraestructura necesaria (locales y oficinas) para su utilización socio productiva por parte de las mismas. Además el saneamiento de la bahía todavía no se ha concretado.”

Por otra parte la misma afirma, que el concepto de NUDE, es mucho más amplio de lo que existe actualmente en el Tirano, ya que el mismo, según ella: “...involucra a la comunidad con lo socio productivo, la salud con el recién estrenado CDI “Centro de Diagnostico Integral” El Tirano, y lo educativo, como el trabajo con las misiones educativas y la formación socio productiva con las cooperativas.” La misma afirmó que en el Tirano: “...ahora es que falta.”

En el caso de la empresa privada Chana Hoteles la misma aclaró: “...es un convenio que tiene con el Gobierno Nacional por 13 Millardos de Bolívares, donde esta se comprometió a remodelar y poner en funcionamiento, a la vieja estructura del Hotel del Tirano. También la misma empresa se encarga de administrar los recursos, y sirve como vehículo para que los mismos lleguen a las cooperativas.”

Con respecto al empleo, la Señora Edibeth Rincones aclaró que esta empresa actualmente: “...esta beneficiando a 150 (150 empleos) familias de la comunidad del Tirano, con la remodelación del antiguo Hotel del Tirano.”

También aclaró que dicha empresa es una sucursal, de la reconocida corporación que creó los famosos y prestigiosos Ranchos Chana, en la población de Guarame, en el mismo Municipio.

También aseguro que el Fondo de Administración e Inversión Social para la Nude del Tirano, (una especie de Banco Comunal): "...es un órgano encargado de vincular, por medio del evaluó y financiamiento de proyectos socio comunitarios, las funciones socio productivas de la comunidad, con las funciones del Futuro Hotel del Tirano "Chana Hoteles", en lo que debería ser la NUDE del Tirano."

La misma señora, también aseguro, que el proyecto original de la NUDE del Tirano, contempla el saneamiento completo de la Bahía del Tirano, pues la playa representa un potencial considerable para el desarrollo Turístico de la NUDE, pero el mismo, en contra de sus voluntades, se ha ido aplazando, para utilizar los recursos en otras áreas prioritarias.

Es por ello que a continuación, según la información obtenida, o suministrada por la señora Edibeth Rincones, se procede a llenar el cuadro resumen N. 1, correspondiente al

**Cuadro Resumen Numero 1**

NUMERO DE CIUDADANOS (AS), QUE EN LA NUDE... (ITEMS)	NUDE DE PYA. EL YAQUE	NUDE DE EL TIRANO
Se están preparando para ejercer una actividad productiva, o servicio.	0	se desconoce
Están haciendo actividades productivas.	0	0
Están prestando algún servicio a la comunidad.	0	40 (23 seguridad y 17 limpieza)
Ejercen alguna autoridad o administran la NUDE.	0	La Alcaldía, y el Fondo de Adm. e Inversión Social para la Nude del Tirano

Se encargan del mantenimiento de la NUDE.	0	Las mismas 40 anteriores
Se encargan de la publicidad y la promoción de la NUDE.	0	La Alcaldía, y el Fondo de Adm. e Inversión Social para la Nude del Tirano
Se encargan del asesoramiento y la formación de los ciudadanos(as).	0	La Alcaldía, y el Fondo de Adm. e Inversión Social para la Nude del Tirano
Desempeñan otras actividades relacionadas con la NUDE.	0	50 personas con las Expoferias Culturales y Gastronómicas
Que desempeñan actividades y no viven en la comunidad.	0	Los planes vacacionales para los niños de las escuelas
Que realizan actividades relacionadas con el turismo	0	1 empresa local de pescadores, que hacen viajes a los Frailes

#### **4.3. Empresas privadas que participan en el desarrollo de la actividad turística entorno a las comunidades de las NUDES del Estado Nueva Esparta Playa El Yaque y El Tirano.**

Este objetivo específico número tres, se fundamentó en la investigación de campo, a través de un instrumento presentado en forma de entrevista estructurada, con preguntas de respuestas semicerradas. Para la misma se obtuvieron los siguientes resultados:

#### **4.3.1. Datos de Identificación y Ubicación**

Los datos de identificación y ubicación de las empresas privadas que participan en el desarrollo de la actividad turística entorno a las comunidades de las NUDES del Estado Nueva Esparta Playa El Yaque y El Tirano, se presentan de manera resumida en el siguiente Cuadro Numero 75:

Pregunts. De 1 a la 10	Pregunta 1	Pregunta 2	Pregunta 3 / Pregunta 4	Pregunta 5	Pregunta 6	Pregunta 7	Pregunta 8	Pregunta 9	Pregta. 10
NUDE	EMPRESA	RAMA	DIRECCIÓN/REFERENCIA	TELF. (0295)	E-MAIL	PAGINA WEB (www.)	DUEÑO EMP.	NAC. DUEÑO	AÑO EMP
El Yaque	Sharks	Alojamiento A y B	Av. Mario Oliveros C/P Después de la Plaza	2639961	odabry@casa-viva.com	Casa-viva.com	Martin Saint Del Miyer	Alemán	3
	Bikinis y Surf	Tienda Surf y playa	Av. Mario Oliveros C/P Después de la Plaza	2638441	eybeach@cantv.net	no	Michael Istoc	Aleman- Venzl	1
	Windsurfer's O.	Alojamiento A y B	Av. Mario Oliveros C/P Después de la Plaza	2639216	oaiselyaque@cantv.net	Windsurferoais. Com	4 Socios. Peter Brand	Aleman Naciona	9
	Margarita Windsurf P.	Clases y Alq. Wind-Kite Surf.	Av. Mario Oliveros C/P Después de la Plaza	2638793	no	Velawindsurf.com	Tomas Mastbaum	USA	16
	Club Mistral	Tours, Clases y Alq. Windsurf	Av. Mario Oliveros C/P Después de la Plaza	12638818	no	Club-mistral.com	Señora Yola	Alemán	16
	Surf Paradise	Alojamiento, Alq. Toldos y Tours	Av. Mario Oliveros C/P Después de la Plaza	2638890	hotelsurfparadise@cantv.net	Windsurf- paradise.com	Víctor Martín	Brasil	15
	El Yaque Beach Hotel	Alojamiento	Av. Mario Oliveros C/P Después de la Plaza	2638441	no	no	Michael Istoc	Alemán	14

El Tirano	La Cascada. Hoteles Pueblo Caribe	Alojamiento, A y B, y Playa	Al final de la Calle la Marina, fin del Tirano, comienzo del Cardón	2633366	no	no	Ronald Miloceví	Vene- zolano	15
	Chana Hoteles. En construcción	Cunado este terminada, Alojamiento, A y B,	Calle La Marina de el Tirano, al lado de la Plazoleta NUDE, el Tirano	no	no	no	Pedro Castillo	Vene- zolano	1



En el Yaque, se pudieron entrevistar 7 empresas, de un conglomerado de 22 empresas turísticas, bien ubicadas una al lado de la otra, en la Avenida Mario Oliveros, después de la Plaza Nude del Yaque, en lo que los investigadores denominan el “Boulevard Corporativo del Yaque” el cual según observación directa, tiene una imagen turística limpia, agradable y de calidad; además de un aire tropical y de Turismo Deportivo “Wind y Kite Surf”, de todas formas, la información levantada de estas 7 empresas Turísticas del Yaque, sirvieron considerablemente para establecer la naturaleza de la actividad turística Privada o corporativa en el Yaque. Se puede notar que la mayoría de estas empresas están dedicadas a la actividad turística de Sol y Playa: 4 alojamiento, 2 A y B, 3 deportes acuáticos “Wind y Kite Surf”, 2 tours, 1 tiendas de accesorios, 2 enseñanza de deportes acuáticos “Wind y Kite Surf”, y 1 alquiler de toldos.

Cada una de estas empresas están bien establecidas para la actividad turística, como una importante infraestructura, también poseen medios alternativos para darse a conocer “promoción y publicidad” como tarjetas y folletos (se anexan), además de que las 7 tienen teléfonos, 4 tienen e-mail, 5 tienen paginas Web.

Por otra parte, como se sospechaba, la mayoría de sus dueños son de nacionalidades extranjeras, con 5 alemanes(as), 1 Norte Americano, y 1 Brazileiro. Vale destacar que 2 de las empresas entrevistadas son del mismo dueño, y por lo general, estas empresas empezaron a explotar la playa del Yaque, más o menos como unos 16 años atrás, con un promedio entre las siete de 11 años.

Mientras que en el Tirano, solamente se pudieron localizar físicamente (observación directa) 2 empresas, dedicadas al área del turismo, de las

cuales 1, el Hotel La Cascada, “Pueblo Caribe”, no es precisamente del Tirano, sino mas bien del Cardón, pero como estas dos poblaciones son contiguas demográficamente hablando, y además, de que el hotel mencionado se encuentra ubicado como a unos escasos 300 metros de la NUDE de el Tirano, y precisamente en la misma vía (final de la Calle la Marina), se creyó conveniente para esta investigación, tomarle los datos al mismo. Y la otra empresa, que precisamente se encuentra al lado de la NUDE de el Tirano, es Chana Hoteles, la cual es una empresa privada, que tiene un convenio con el Gobierno Nacional, con un crédito gubernamental de 13 millardos de bolívares, para reconstruir las ruinas del viejo Hotel del Tirano (hotel que nunca se termino de hacer), y según observación directa (ver fotos anexadas), y algunos sujetos de información claves, brindarle su concepto al mismo, así como también administrarlo, vale mencionar que este hotel, actualmente no esta operativo, sino mas bien esta en reconstrucción, según sujetos de información clave, como la señora Edibeth Rincones, Activista Social del Frente Francisco de Miranda, y coordinadora por parte del mismo del Fondo de Administración e Inversión Social para la Nude del Tirano (dependencia gubernamental encargada de supervisar, y controlar la NUDE, incluyendo las cooperativas, los financiamiento a través del Banco Comunal del Tirano, y las relaciones del convenio con la empresa privada Chana Hoteles.

Adicionalmente, según la señora Edibeth Rincones, se puede decir que existen dos empresas locales, dedicadas a llevar turistas al conjunto de islotes de los Frailes (tours), y por lo general, los pescadores de la Bahía el Tirano, además de dedicarse a la pesca artesanal, de solicitárselo, también hacen viajes a los Frailes. Estas empresas también alquilan el equipo necesario para la práctica del buceo.

Según los datos de las preguntas de este instrumento, que van desde la 1 a la 10, se puede mencionar, que estas empresas están dedicadas a la rama productiva del Alojamiento, A y B. además como dato de interés, se puede mencionar que el hotel La Cascada de El Cardón, agrego que prestan el servicio de playa. Las dos empresas son de dueños venezolanos, y la del cardón esta operativa en el sitio desde hace 15 años, mientras que la del Tirano, solo 1.

#### 4.3.2. Aspectos Productivos

11. Servicios que ofrece la empresa, se pueden anexar documentos, (no se toma en cuenta la Empresa Chana Hoteles):

SERVICIOS OFERTADOS	EL TIRANO	EL YAQUE	TOTALES
Alojamiento	1	4	6
A y B	1	2	4
Tours	2	2	4
Tiendas, ropas y accesorios.	0	1	1
Deportes acuáticos	2	3	5
Alquiler de equipos para el deporte acuático	2	3	5
Alquiler de toldos	0	1	1
Clases deportes acuáticos	2	2	4
totales	10	18	28

Se puede mencionar, que en comparación con el Tirano, el Yaque presenta un fuerte Equipamiento Turístico, representado por su fuerte infraestructura Hotelera, y su consolidado Turismo de Sol y Playa, donde se resalta la Practica de los deportes acuáticos, como el Wind y el Kite Surf, donde en el total de las 28 opciones de servicios turísticos, entre los dos grupos de empresas privadas (el Yaque “7 empresas” y El Tirano “1 empresa

hotelera, mas 2 de paseo a los frailes”), el Yaque suma 18 servicios, sin contar las demás empresas que no se pudieron entrevistar (15 empresas), para un porcentaje del 64.28 %, mientras que en los alrededores de la NUDE del Tirano, se podría decir que las únicas empresas prestadoras de servicios Turísticos (3 empresas), suman 10 servicios en total, para un 35.72%.

En términos generales, se puede decir que el Yaque turísticamente hablando, tiene las características de un “Pesos Pesados”, ya que la misma, al igual que Playa El Agua, en el Municipio Antolín del Campo, tiene el carácter de “Sitio de Interés Turístico” según el Plan Estratégico de Turismo, donde precisamente la Isla de Margarita, forma parte del Segundo Polo de Desarrollo Turístico. Mientras que la actual reconstrucción de la Bahía del Tirano, así como su infraestructura turística, es un intento de rescatar su belleza escénica natural, y a la vez, socioproductivamente, darle un valor turístico y recreativo, tanto para la comunidad, como para el turista.

De aquí en adelante, los investigadores se abstienen de las dos empresas de viajes a los Frailes, ya que la información de ellas, se obtuvo a través de un sujeto de información, la señora Edibeth Rincones

12. Demanda a la que va dirigida originalmente los servicios ofertados (en el Tirano, se incluyo Hoteles Chana).

	mixta	
	N.	%
TIRANO	2	22.3
YAQUE	7	77.7%
TOTAL	9	100 %

Se puede mencionar, que debido a las diferencias turísticas y estructurales entre el Tirano y el Yaque, obviamente el Yaque (7 empresas) presenta una frecuencia superior a la del Tirano (2 empresas), pero en total todas están dirigidas hacia una demanda Mixta.

13. Usualmente ¿Cuál es la Nacionalidad mas frecuente del Cliente?, (no se toma en cuenta Chana)

	Extranjero, (Europeo y Norte Americano)	
	N.	%
TIRANO	1	12.5
YAQUE	7	87.5
TOTAL	8	100 %

Se puede mencionar, que las empresas privadas y sus infraestructuras Turísticas tanto del Tirano, como el Yaque, a pesar de tener una demanda mixta, las nacionalidades más frecuentes de sus clientes, son Extranjero, (Europeo y Norte Americano).

14. Ingresos anuales (si es posible, Chana Hoteles no se tomo en cuenta)

Ingresos anuales	El Yaque	El Tirano	Totales
100.000.000 bs.	1		1
De 300.000.000 bs. a 400.000.000 bs.	1		1
Se abstuvo	5	1	6
TOTAL	7	1	8

Se puede mencionar, que de las 7 empresas privadas del Yaque, dedicadas a la Industria del Turismo, 1 tiene ingresos anuales de 100.000.000 bs., 1 de entre 300.000.000 bs. a 400.000.000 bs., mientras que las otras 5 se abstuvieron de dar respuestas, al igual que la del Tirano (Pueblo Caribe). Es te resultado, sumado a los dos resultados anteriores, quieren decir que existe una fuerte explotación de los recursos turísticos, por parte de 7 empresas trasnacionales (el Yaque), y 1 regional (el Tirano), con unos servicios dirigidos (ofertados) hacia una demanda Mixta, pero consumidos por una demanda internacional.

15. Estructura Organizativa de la empresa (no se consiguieron documentos. Se incluye la empresa Chana Hoteles).

Tanto en el Yaque, como en el Tirano, las empresas privadas dedicadas a la actividad turística, tienen una estructura organizativa lineal, caracterizada de la siguiente manera:

Dueño / Presidente - Gerente General / Encargado / Administrador -  
Jefe Dep. / Supervisor - Empleados

En el caso del Tirano, existe un organismo llamado, Fondo de Administración e Inversión Social para la Nude del Tirano (dependencia gubernamental encargada de supervisar, y controlar la NUDE, incluyendo las cooperativas, los financiamientos a través del Banco Comunal del Tirano, y las relaciones del convenio con la empresa privada Chana Hoteles.

16. Cantidad de personal. (Se incluye la empresa Chana Hoteles).

Roles del Personal		El Yaque		El Tirano		Totales	
		n.	%	n.	%	n.	%
Ninguno		1		0		1	
Números de empleados de residencia local, con el rol de obrero		9		180		189	
Números de empleados de residencia local, con el rol de oficinista		1		8		9	
Números de empleados de residencia local, con el rol de supervisores		0		13		13	
Números de empleados de residencia local, con el rol de gerente		3		0		3	
Cualquier otro rol. Describir	Instructor	6				6	
	Vigilante	1				1	
	mantenimiento	17		15		32	
Totales		38		216		254	

Tanto en el Yaque, como en el Tirano, las empresas privadas dedicadas a la actividad turística, existen 189 empleados de residencia local, con el rol de obrero; 9 empleados de residencia local, con el rol de oficinista; 13 empleados de residencia local, con el rol de supervisores; 3 empleados de residencia local, con el rol de gerente; 6 empleados de residencia local, con el rol de instructor; 1 empleados de residencia local, con el rol de vigilante; 32 empleados de residencia local, con el rol de mantenimiento, para un total conjunto de 254 empleos.

Vale mencionar que en la categoría de Números de empleados de residencia local, con el rol de obrero, que obtuvo un resultado de 189 empleados, 180 pertenecen al Tirano, donde 30 son del Hotel Barcelo Pueblo Caribe, y 150 a la construcción del Hotel del Tirano por parte de la Empresa Chana Hoteles. Pero a pesar de que el Tirano, posee menos

empresas Turísticas, tiene mayor número de empleados relacionados al tema (216), en relación con el Yaque (38).

Otro dato de interés, es que los puestos de mayor responsabilidad administrativa (25 empleos. Aproximadamente el 9.84 %), como gerente con residencias locales, solamente existen 3, y es precisamente en el Yaque, mientras que en el Tirano, hay 13 supervisores con residencia local; con los roles de oficinistas aparecen 9 (1 en el Yaque y 8 en el Tirano). La mayor suma de empleos se origina en los roles básicos, como obreros, vigilantes, mantenimiento, instructores con 228 empleos (aproximadamente el 89.76 %). Vale mencionar que en el Yaque, una empresa dijo que no contrataba a ninguno de la comunidad, pues son irresponsables, opinión esta que representa aproximadamente el 0.4 %.

21. Esta empresa ha prestado algún servicio comunitario. (se incluye Chana Hoteles):

	Si		No	
	N.	%	N	%
TIRANO	1		1	
YAQUE	4		3	
TOTAL	5	100 %	4	100 %

Se puede notar que en el Tirano, 1 empresa afirma haber prestado servicios comunitarios a la población (la empresa Chana Hotel), mientras que la otra no. En el caso del Yaque 4 afirmaron haber prestado servicios comunitarios a la población, y 3 no



## 22. ¿Cuál?:

Categorías	Tirano		Yaque		Totales	
	N.	%	N.	%	N.	%
Colaboraciones			2		2	
Fiestas Locales			3		3	
Competencias de WindSurf Comunidad			1		1	
Limpieza de las Playas	1		1		2	
Juguetes para los niños			1		1	
Ayudas a los Niños del Pueblo			1		1	
Comida de defensa Civil			1		1	
Uso de Instalaciones para el Pueblo			1		1	
Pintura de las Escuelas	1				1	
Ayuda a Enfermos	1				1	
totales	3		11		14	

Se puede notar que en el Tirano, la empresa que afirma haber prestado servicios comunitarios a la población (Chana Hotel), lo ha hecho con la Limpieza de las Playas, pintando la escuela Doctor Luís Ortega del Tirano, y haciéndoles ayudas a los enfermos y discapacitados del Tirano.

Mientras que en el Yaque, las 4 empresas privadas que afirmaron, y aunque estas no tienen ningún convenio con el Gobierno, se les nota un compromiso social, 2 han dado distintos tipos de colaboraciones, a las organizaciones vecinales, 3 aportan para las fiestas locales, 1 colabora con las competencias de WindSurf de la comunidad, 1 con la limpieza de las Playas, 1 con la dotación de Juguetes para los niños de la comunidad, 1 hace ayudas económicas a los niños de la comunidad, 1 se encarga de la comida de defensa Civil, y 1 cede sus instalaciones al servicio del pueblo.

23. ¿Dónde?. Y 24. ¿Cuándo fue el más reciente?.

	Donde	Cunado fue el mas reciente
TIRANO	Comunidad del Tirano	A lo largo del año 2007 (periodo de reconstrucción del Hotel del Tirano)
YAQUE	Comunidad del Yaque	<ul style="list-style-type: none"> <li>• 3 empresas, en las Fiestas de los Niños del Pueblo (24 de Diciembre).</li> <li>• 1 empresa, el día del Niño.</li> <li>• 1 empresa, el día de la Madre.</li> <li>• 1 empresa, a diario (comida de Defensa Civil).</li> </ul>

Se puede notar que en el Tirano, la empresa que afirma haber prestado servicios comunitarios a la población (Chana Hotel), aseguro haberlo hecho durante todo el año 2007.

Mientras que las empresas del Yaque, han demostrado simpatía por las celebraciones “erógenas” de la comunidad, como el 24 de diciembre, y los regalos de los niños en Navidad (3 empresas), otras dos por los días del Niño, y de la Madre, y 1 esta comprometida a diario con la comida de Defensa Civil. Esto tal vez se deba a un proceso de compenetración entre las mismas, Comunidad- Empresa privada.

#### **4.4. La relación entre la participación y el beneficio existente entre la empresa privada y las comunidades de las NUDES del Estado Nueva Esparta Playa El Yaque y El Tirano, en el desarrollo de la actividad turística local.**

La relación entre la participación y el beneficio existente entre la empresa privada y las comunidades de las NUDES del Estado Nueva Esparta Playa El Yaque y El Tirano, en el desarrollo de la actividad turística local, se presenta a continuación en el siguiente Cuadro Numero 84:

## Cuadro Resumen Numero 2

### NUDE EL TIRANO

Empr.	Ingresos anuales	Empl. (numero)	Empl. de resid. local (numero)	Empl. de resid. local, como obreros (numero)	Empl. de resid. local, en oficina (numero)	Empl. de resid. local, superv. (numero)	Empl. de resid. local, Gerente (numero)	Serv. Comunit. (numero por años)	Años activa	Demanda
<b>La Cascada. Hoteles Pueblo Caribe</b>	SE ABSTUVO	APROX. 80	APROX. 60	APROX. 30	APROX. 5	APROX. 10	0	0	15	Mixta, pero los clientes mas que todo son extranjeros.
<b>Chana Hoteles</b>	Actualmente Trabaja con un crédito del Gobierno por 13 millardos de bolivares.	APROX. 160	APROX. 156	APROX. 150	APROX. 3	APROX. 3	0	Pintura de la escuela del Tirano. Dr Luis Ortega, jornadas de limpieza de la Playa, ayuda a los discapacitados. En un año de funcionamiento.	1	Para su culminación y puesta en funcionamiento, se prevé demanda Mixta.
<b>Totales 2 empresas</b>	<b>Totales No se puede calcular</b>	<b>Totales 240</b>	<b>Totales 216</b>	<b>Totales 180</b>	<b>Totales 8</b>	<b>Totales 13</b>	<b>Totales 0</b>	<b>Totales 3 jornadas de servicios comunitarios en 1 año</b>	<b>Totales Las 2 suman 16 años de funcionamiento</b>	<b>Totales Demandas Mixtas</b>

Cuadro Resumen Numero 2 (NUDE EL YAQUE)

Empr.	Ingresos anuales	Empl. (numero)	Empl. de resid. Local (numero)	Empl. de resid. local, como obreros (numero)	Empl. de resid. local, en oficina (numero)	Empl. de resid. local, superv. (numero)	Empl. de resid. local, Gerente (numero)	Serv. Comunit. (numero por años)	Años activa	Demanda
Sharks	APROX. 100.000.000 BS.	APROX. 20	APROX. 9	APROX. 4	APROX. 1	APROX. 0	APROX. 1	Colaboración con los eventos de Wind Surf de la comunidad, así como también, en sus fiestas.	3	MIXTA
Bikinis y Surf	Se abstuvo	APROX. 1	APROX. 1	APROX. 0	APROX. 0	APROX. 0	APROX. 1	0	1	MIXTA
Windsurfer's O	APROX. De 300.000.000 bs. A 400.000.000 bs.	Se abstuvo	Se abstuvo	Se abstuvo	Se abstuvo	Se abstuvo	Se abstuvo	0	9	MIXTA
Margarita	Se abstuvo	APROX.	APROX.	APROX.	APROX.	APROX.	APROX.	Colaboración con la limpieza de		

Windsurf P.		10 CONTANDO 3 INSTRUCTORES	5	1	0	0	1	la playa, las fiestas, y los juguetes de los niños en la comunidad	16	MIXTA
Club Mistral	Se abstuvo	APROX. 10 CONTANDO 2 INSTRUCTORES	APROX. 5	APROX. 3	APROX. 0	APROX. 0	APROX. 0	Colaboracion en general, ayuda a los niños	16	MIXTA
Surf Paradise	Se abstuvo	Se abstuvo	APROX. 2	APROX. 1	APROX. 0	APROX. 0	APROX. 0	Comida Defensa Civil, presta instalaciones a la co Se abstuvo comunidad	15	MIXTA
El Yaque Beach Hotel	Se abstuvo	Se abstuvo	APROX. 15	APROX. 0	APROX. 0	APROX. 0	APROX. 0	0	14	MIXTA
<b>7 EMPRESAS</b>	<b>(SOLO 2 EMP.) 500.000.000 BS.</b>	<b>(SOLO 4 EMP.) 44 EMPLEADOS</b>	<b>(SOLO 6EMP) 37 EMP. LOCALES</b>	<b>SOLO 6EMP 9 EMP. LOCALES</b>	<b>SOLO 6EMP 1 EMP. LOCALES</b>	<b>SOLO 6EMP 0 EMP. LOCALES</b>	<b>SOLO 6EMP 3 EMP. LOCALES</b>	<b>SOLO 4 EMPRESAS</b>	<b>JUNTAS 74 AÑOS</b>	<b>7 MIXTAS</b>

Una vez realizado el análisis de los resultados de los Objetivos Específicos 1, 2 y 3, como resumen se puede decir, que a diferencia del Tirano, el Yaque posee una importante infraestructura hotelera y turística, además de que el mismo esta Posesionado en el Mercado regional en la modalidad turística de Sol y Playa, debido a su limpia y bella Playa (observación directa), a la practica exclusiva de los deportes acuáticos, como el WindSurf, y el KiteSurf, y su aceptación por parte de turistas y creacionistas, tanto nacionales, como extranjeros.

Claro vale recordar, que según el actual Plan Estratégico de Turismo (2002-2007), tanto el Yaque (Municipio Díaz), como Playa el Agua (Municipio Antolín del C.) tienen un calificativo de "Sitios de Interés Turístico", ya que los mismo, forman parte estelar de la Oferta Turística de la Isla de Margarita, en su modalidad de Sol y Playa.

Esta realidad, es distinta a la del Tirano, ya que el mismo, no posee un historial Turístico, donde a pesar del boulevard creado ya hace como 3 años por el Actual Gobierno, con el Programa de Rescate y de Reordenamiento del Frente Marino de la Bahía del Tirano, el mismo aun, no posee una importante infraestructura turística y hotelera, y mucho menos esta Posesionado como un Sitio de Interés Turístico, dentro de la Oferta Turística del Estado Nueva Esparta.

Adicionalmente, y por si fuera poco, ambientalmente el Tirano se encuentra pagando los embates de la mala planificación de gobiernos anteriores, donde se construyeron unos espigones para disminuir el oleaje de la bahía, obstaculizándose así con los años, el paso natural de las corrientes marinas, evitándose que el mismo mar drene, purifique, y oxigene la bahía, causándose así la acumulación de materia orgánica marina en

descomposición, basura y contaminantes de los humanos (población del Tirano), que hasta la fecha, ha generado la proliferación de bacterias peligrosas, tanto para el ser humano, la flora y la fauna marina. Y esto sin tratar de calificar el olor generado, que por observación directa, envuelve a toda la población del Tirano, lo cual tendría repercusiones negativas, para el desarrollo de cualquier Actividad Turística futura.

Se puede agregar, que turísticamente, el caso de la NUDE del Tirano, es un intento de mejorar la Imagen del Lugar, para si poder sustentar o iniciar un posible desarrollo turístico y recreativo. La creación del Boulevard, hasta los momentos, tiene funciones recreativas tanto para la comunidad, como para los visitantes, así como de infraestructura publica, para el mejoramiento de la Imagen del Lugar, donde se han realizado Expoferias Culturales-Gastronómicas, los Planes Vacacionales organizados por la Alcaldía Local, tanto para los niños de las escuelas, como para los de sus empleados, y las reuniones de los Consejos Comunales.

Vale mencionar en relacion a la NUDE del Tirano, según conversaciones Fáticas con los entrevistados en el proceso de obtener Rapport, se percibe también, un fuerte Proselitismo Político Local, por parte de la Alcaldía quien al parecer, administra sus instalaciones y las cooperativas. Pero socio productiva y turisticamente, no se notan actividades relevantes, que se puedan mencionar.

Esta situación es muy distinta a la de la NUDE del Yaque, ya que el mismo, no posee problemas de contaminación tan severos, como los del Tirano, además el mismo esta Posesionado turísticamente, en sus modalidades de Turismo de Sol y Playa, y Deportes Acuáticos. Sin contar la importante Infraestructura Hotelera, y de Servicios Turísticos, la creación de

la NUDE, con su Plaza Boulevard, estacionamientos, caminerías y arreglos de las fachadas de algunas casas (parecido a lo de la NUDE del Tirano), efectivamente resolvió un problema de Imagen del Lugar para el Yaque como destino Turístico, donde potencialmente, se ha generado una Revalorización del Destino Turístico.

Pero en el Yaque, hasta los momentos, lo que real y físicamente se le atribuye el concepto de NUDE, esta teniendo la misma función que en el Tirano, o se esta utilizando de la misma manera, las Cooperativas no se encuentran, ni se ven haciendo vida socioproductiva en la NUDE, y la plaza sirve como un instrumento de recreación espontánea para la comunidad, y los visitantes.

Pero el Yaque, a diferencia del Tirano que tiene sus problemas ambientales, y de carencia de una infraestructura Hotelera y de Servicios Turísticos relevante, que en combinación con el potencial Historico-Cultural, y Natural (contaminado), garantice una afluencia de Flujos Turísticos (visitantes), para la obtención de ingresos; si posee una importante Infraestructura Turística, la cual es de Naturaleza Privada.

Por simple deducción, y tomando como referencia la situación actual de la NUDE del Yaque, donde la Experiencia es funcionalmente mas exitosa que la del Tirano, los beneficios Turísticos (Prestador del Servicio y el Visitante), empujan radicalmente la balanza, a beneficio de la Empresa Privada Instalada en el Yaque, y a favor de una demanda Mixta (recreacionistas locales, regionales, turistas Nacionales y Extranjeros). Y obviamente los beneficios económicos, productos de la explotación Turística de los Atractivos Naturales del Lugar, terminan como siempre en las manos



de los dueños de la Empresa Privada Local, en lo que los investigadores denominaron, el “Boulevard Corporativo del Yaque”.

Estructuralmente, según las informaciones recabadas en los dos sitios, el Yaque y el Tirano, la población del Yaque tiene mas problemas socioeconómicos, que la del Tirano, donde de entre tantos, académicamente la comunidad del Tirano es superior a la del Yaque, la mayoría de la población solamente tiene la primaria; individualmente en sus pobladores no se nota una independencia económica, la mayoría dependen de los conyugues, y los padres; la mayoría para poder mantenerse tiene que realizar mas de un trabajo, y según los resultados no son cargos altos, que redunden en ingresos adecuados para mantener una familia, ya que la mayoría de empleados locales que poseen las empresas privadas del Yaque, son como obreros, e inclusive una empresa manifestó que prefiere traer a sus empleados, de afuera, que de la comunidad del Yaque, por según ella ser estos “Incompetentes e irresponsables”; donde de 7 empresas entrevistadas, de un cúmulo de 22, solo hay 37 empleados de procedencia local (donde destacan 3 gerentes), la mayoría de obrero; la mayoría de los trabajos adicionales que realizan son limpiando la playa, arreglando los toldos y como buhoneros; se puede agregar, que solo 4 empresas prestan servicios comunitarios a la comunidad; la gran mayoría viven en casas muy humildes, en conjunto con otros familiares; carecen de servicio medico permanente; y sin mencionar las dificultades, o apatías que tienen para organizarse, bien sea en Consejos Comunales, o Asociaciones de Vecinos.

Con lo anterior, se hace evidente que a pesar de que en el Yaque, la actividad generadora de Trabajo, y por ende los recursos económicos, es el Turismo y la Recreación, los principales beneficiarios (Beneficios Directos), por la explotación de los recursos, son las Empresa Privada Instalada,

mientras que la comunidad, percibe un Beneficio Indirecto, por su participación en la Explotación Turística del Lugar donde se encuentra asentada, realizando actividades de obrero, mantenimiento, o fluctuando inestablemente arreglando toldos, limpiando la playa, pescando, o cualquier otro trabajo temporal que le ayude a mantenerse.

Mientras que por otra parte, en el Tirano se ve un mayor nivel académico, con un mayor número de estudiantes universitarios y bachilleres, un número considerable de TSU y Licenciados e ingenieros, factores estos, que hacen posible acceder o competir, por empleos o roles de mayor exigencia profesional, que redunden en mejores beneficios salariales, se nota que la comunidad está mejor organizada, y no se ve la apatía organizativa del Yaque; a diferencia del Yaque, que casi todos los empleos o fuentes de ingreso dependen de la Actividad Turística, en el Tirano, donde el Turismo no es su fuerte, se abren un abanico de actividades económicas generadoras de fuentes de ingreso, o empleo como los son los distintos locales comerciales, los servicios públicos, la construcción, educación y demás oportunidades de trabajo que se puedan conseguir en las comunidades cercanas, como la Turística y reconocida Playa el Agua, o simplemente la Capital del Estado la Asunción, o la ciudad comercial del estado Porlamar, debido a la ventaja geográfica que tiene el Tirano, en comparación con lo aislado del Yaque, que es estar ubicado en un lugar céntrico, cercano, y accesible a las principales ciudades de la isla (Playa El Agua y el Parguito, Porlamar y la Asunción).

Además, el Tirano al igual que el Yaque, posee una fuerte actividad Pesquera Artesanal; aunque no depende del turismo, se le nota una cierta estabilidad laboral, se puede decir que existe un buen nivel de dependencia económica entre los entrevistados, en comparación con el Yaque; en la gran

mayoría de las parejas, ambos trabajan; también se puede notar, que hay una gran cantidad de obreros en el área de la construcción, producto de la presencia de la Empresa Privada Chana Hoteles, que con un crédito del Gobierno de 13 Millardos de Bolívares, esta reconstruyendo las ruinas del antiguo Hotel del Tirano (nunca entro en funcionamiento), dicha empresa ha hecho importantes obras de labor social en la comunidad, como pintura de escuelas, limpieza de la playa, ayuda a enfermos, etc. También se nota a niveles generales, que hay una gran cantidad de personas con papeles de oficinistas, supervisores, coordinadores, diputados, concejales, y gerentes.

También al final del Tirano, por el lado de la costa, se encuentra una empresa privada llamada La Cascada del Cardón (Pueblo Caribe), la cual da empleos a un numero considerable de pobladores del Tirano, pero en los niveles bajos, como obreros, mantenimiento. Esta misma empresa, no tiene un muy buen historial de servicios comunitarios, donde vale mencionar según al observación directa, y entrevista con el Señor Ramón Flores, Jefe de Recreación del mismo hotel, que el sector de la playa que se encuentra frente al hotel es de ellos, pues es un servicio que ellos ofrecen.

Se puede notar que el Tirano, demográficamente, esta mas desorganizado que el Yaque, el Tirano esta mas sucio, y se nota mas acumulación de desechos sólidos. En relación con la vivienda, tanto el Tirano, como el Yaque, tienen un aspecto humilde, y también viviendas muy bien dotadas de servicios y lujos, pero claro estos dos aspectos se ven en mayor cantidad, en el Tirano, por ser mas grande este, que el Yaque.

También es de resaltar, que la capacidad organizativa de la comunidad del Tirano, es mayor a la del Yaque, tienen Asociaciones de vecinos, Consejos Comunales, Organizaciones Ambientales, Institutos de Caridad. Se

pudo notar con el trabajo de campo, que el Tirano es una población muy Política, lo que sumado a su tamaño (mas de 3000 habitantes) e historia, seguramente influyen en que no son apáticos a la organización comunal.

Con toda certeza se puede asegurar que en el Tirano, casi nadie se esta beneficiando socio productiva y turisticamente de la Actividad Turística Local, o de la NUDE, salvo algunos dueños de botes, que hacen viajes al conjunto de Islotes de Los Frailes. Se prevé que la Empresa Privada Turística, Chana Hoteles, al finalizar la construcción del Hotel del Tirano, así como otro hotel que al mismo tiempo lo esta terminando, no tan lejos del Tirano, en la costa del Cardón, los dejen en manos de cooperativas, que debido a las limitaciones de tiempo y recursos de esta investigación, no se pudieron conocer. O simplemente estos hoteles se conviertan en unas especies de sucursales, de la famosa y prestigiosa Corporación Turística Chana, y las Cooperativas (la comunidad organizada para explotar socioproductivamente y ecológicamente, su medio ambiente “Desarrollo Endógeno”) terminen con el viejo patrón de producción, donde las comunidades, por sus carencias de recursos para explotar socioproductivamente su medio ambiente, tienen que terminar al servicio de grandes corporaciones privadas, no locales, para así poder beneficiarse, pero de una manera indirecta.

Por otra parte, y con intenciones de complementar, también se realizo una entrevista, a una autoridad competente, o que tenga relación con las Nudes, tanto del Yaque como del Tirano. Este instrumento servirá para tener la opinión general del sector oficial loca.

En el caso del Tirano, se entrevisto a la señora Edibeth Rincones, Activista Social del Frente Francisco de Miranda, y coordinadora del Fondo

de Administración e Inversión Social para la Nude del Tirano (dependencia gubernamental encargada de supervisar, y controlar la NUDE, incluyendo las cooperativas, los financiamiento a través del Banco Comunal del Tirano, y las relaciones del convenio con la empresa privada Chana Hoteles).

### **Instrumento aplicado en el Tirano:**

Nombre: Edibeth Rincones.

Cargo: Activista Social

Teléfono: 0416-7998622

E mail:

Pagina Web:

### **Participación y Turismo**

1. aproximadamente, cuantos ciudadanos y ciudadanas Participan con cualquier actividad turística y recreativa en las NUDES: respondió que aproximadamente 50, con la realización de expoferias culturales y gastronomitas.

2. aproximadamente cuantos ciudadanos y ciudadanas Participan con cualquier otra actividad en las NUDES:

23 personas en la seguridad, y 17 en la limpieza.

3. existen Empresas Privadas Prestadoras de Servicios Turísticos, en la comunidad donde se encuentra la NUDE:

3.1. si \_\_\_\_

3.2. no..x..

3.3 cuantas son:

Afirmo, Viajes a los Frailes. Se puede decir que dos, una dedicada a eso y garantiza que los pescadores también, si se lo piden.

4. Inventario Turístico C/U (Formato Tradicional)

Esta información fue levantada con el Instrumento numero 3

5. tiene conocimiento si parte de ese personal tienen domicilio Local:

5.1 si .x.

5.2 no \_\_\_

5.3 cuantos: todos

### **Aspectos Históricos**

1. existe en la actualidad una población indígena autóctona en la localidad:

1.1. si \_\_\_

1.2. no .x.

2. de ser afirmativo, cual:

3. cuales son sus características:

4. existieron hace mucho tiempo:

4.1. si .x.

4.2. no \_\_\_

5. de ser afirmativo, cual:

**Afirmo los Guayqueries**

6. cuales fueron sus características (si son documentos se pueden anexar):

Afirmo, la pesca, la caza y que eren grandes guerreros

7. reseña histórica del lugar (si son documentos se pueden anexar):

Lo anexaran los investigadores.

8. aspectos anecdóticos que tengan que ver con la historia del lugar, (si son documentos se pueden anexar):

**Aspectos Culturales  
Registro y Documentación**

La feria de “Nuestra Señora del Carmen”, por ser la patrona del Tirano, tiene una importancia significativa y de pesos en la Cultura de la Población

**Aspectos Físico Ambientales  
Registro y Documentación**

Las Playas están descuidadas, por alguna razón, no tomo en cuanta el problema de contaminación de la Bahía.

Afirmo que un aspecto negativo, es la acumulación de basura, y que el Hotel Pueblo Caribe, con el tiempo que tiene, no se ha involucrado con la comunidad. Mientras que uno positivo, son el grado de organización y

funcionamiento de los consejos comunales, las brigadas de seguridad, y las cooperativas del Tirano.

#### **4.5. Análisis de las debilidades, oportunidades, fortalezas y amenazas, de las NUDES del estado Nueva Esparta, Playa El Yaque y El Tirano**

Para poder realizar este objetivo, hay que establecer un punto de partida, y es precisamente el concepto de NUDE, donde teóricamente según la experiencia y la documentación de los investigadores, se entiende al mismo por (Núcleo de Desarrollo Endógeno) lugar dotado de las infraestructuras necesarias, para que la comunidad, organizada, y bajo su Potencialidad Creadora, transformen su medio ambiente, desde un punto de vista socio productivo, y Ecológicamente solvente, para que primeramente se satisfagan sus necesidades internas, mediante la participación directa y el respectivo beneficio directo.

De este modo hay que aclarar que teóricamente en la actualidad, tanto la NUDES del Yaque, como el del Tirano, funcionalmente no existen, en pocas palabras lo que hay es una confusión conceptual al respecto.

En función de lo antes descrito, se puede aclarar, que el gobierno ha intentado instalar los Núcleos de Desarrollo Endógeno para las comunidades de El Yaque y El Tirano, donde en función de la teoría del Desarrollo Endógeno y su adaptación a la realidad Venezolana, mediante un Modelo Venezolano “Desarrollo Endógeno Bolivariano” Elías Jaua Milano, (2005:28); y con la finalidad de integrar a la comunidad, con sus actividades socio productivas locales, su medio ambiente, para que en concordancia con sus necesidades internas, establecer un mecanismo socio productivo de participación y gestión comunitaria directa, para mejorar la calidad de vida de



los habitantes, de dichas poblaciones, y además tomando en cuenta, las cualidades naturales y geográficas locales, para su Aprovechamiento Turístico, que bien puede ser de dos formas: desde un punto de vista rentable (de carácter solidario, inclusivo); y desde un punto de vista recreativo, donde a la vez, hay que reconocer los beneficios patrimoniales, económicos y sociales, del efecto inmediato de la Puesta en Valor del profesor Rafael Lunar 2003. Pero según la Observación Directa, y los resultados obtenidos a través de esta investigación, los investigadores, han determinado que en la realidad, lo que se puede observar en los objetos de estudio, no concuerda con la Teoría del Modelo de Desarrollo Endógeno, es decir, es una obra inconclusa hasta los momentos, hecho que aunado, al proselitismo político, deriva en las comunidades tengan una confusión, conceptual y operativa de los que son sus NUDES Locales.

En este sentido, y según los resultados obtenidos con la realización de los Objetivos Específicos anteriores, los investigadores determinan, que actualmente las estructuras del Yaque y El Tirano que se conocen como NUDES, se pueden reconocer como unas infraestructuras publicas, para mejorar la Imagen del Lugar, donde se han incorporando a estas comunidades elementos de Equipamiento Urbano, que les permitan elevar su potencial turístico y recreativo, tales como Plazas, caminerías, Bulevares, estacionamientos, arreglo de fachadas de las viviendas, espacios abiertos para que las comunidades puedan realizar sus actividades, además de un adiestramiento socio productivo por parte del INCE, y el MINEP a las cooperativas locales, formadas por la Misión Vuelvan Caras.

De este modo, vale mencionar que estas cooperativas necesitan los equipos e infraestructuras necesarias, para ejercer sus actividades socio productivas, y eso según observación directa, e información dada por la

señora Edibeth Rincones, Activista Social del Frente Francisco de Miranda, y coordinadora del Fondo de Administración e Inversión Social para la Nude del Tirano (dependencia gubernamental encargada de supervisar, y controlar la NUDE, incluyendo las cooperativas, los financiamiento a través del Banco Comunal del Tirano.), aun no existe, donde la misma, aclaro poniendo como ejemplo a la NUDE del Valle del Espíritu Santo, donde la misma esta dedicada al desarrollo Agrícola y Avícola, y que a diferencia de la del Yaque, y la del Tirano, esta si posee las infraestructuras necesarias, como galpones para la cría de pollos, sistemas de riego, entre otras mejoras, donde la comunidad organizada en cooperativas, esta participando de manera directa con actividades socio productivas, y generando beneficios directos para la misma y comunidades vecinas.

De este modo, la Matriz DOFA, y su análisis, tendrá como punto de partida, los argumentos antes mencionados. La misma se presenta en la siguiente página, en el Cuadro Numero 86:

<b>Matriz DOFA de las NUDES del Yaque, y el Tirano.</b>				
<b>NUDES</b>	<b>DEBILIDADES</b>	<b>OPORTUNIDADES</b>	<b>FORTALEZAS</b>	<b>AMENAZAS</b>
<b>N. Tirano</b>	<p>Tradicionalmente, la NUDE no esta ubicada en un pueblo o lugar geográfico, considerado como Turístico.</p> <p>No hay participación socio productiva, por parte de las comunidad organizada.</p> <p>Generalmente, la comunidad no tiene claro lo que significa la NUDE. Y erradamente se le atribuye ese concepto como un hecho, a las infraestructuras publicas de mejoramiento de la imagen del lugar reciente mente hechas por el gobierno</p> <p>La comunidad no tiene claro, de cómo participar socio productivamente, para el aprovechamiento turístico y recreativo, de las infraestructuras públicas</p>	<p>El interés por parte del Gobierno Nacional, de darle al Tirano una infraestructura adecuada, para repotenciar la Imagen del Lugar.</p> <p>El actual convenio que hay entre la conocida Empresa Privada Chana Hoteles, y el Gobierno Nacional, donde este último aporto a la privada, un crédito por 13 Millardos de Bolívares, para la puesta en funcionamiento del antiguo Hotel del Tirano, donde supuestamente van a trabajar las cooperativas turísticas.</p> <p>Los distintos mecanismos establecidos por el actual gobierno, para que las comunidades puedan acceder al financiamiento oportuno de sus proyectos. Vale mencionar</p>	<p>Las importantes obras de Infraestructura Publica, para el mejoramiento de la imagen del Lugar, debido a su estética tropical, ayudan a mejorar el Valor Turístico y recreativo del Lugar. Así como también sirven como sitios de encuentro para reuniones y eventos de la comunidad.</p> <p>La NUDE esta ubicada en un pueblo con tradición Histórica y Cultural, pues la población de Puerto Fermín, mejor conocida como El Tirano, existe desde épocas de la Colonia.</p> <p>Desde épocas coloniales, la comunidad del Tirano tiene un gran potencial pesquero y conservan la experiencia artesanal de la Carpintería de Ribera, lo que podría ser</p>	<p>Competitivamente y desde el punto de vista del Mercado Turístico, esta en desventaja con otros lugares cercanos, como el caso del famoso Sitio de Interés Turístico Playa el Agua, también se puede mencionar a Playa Parguito, y mas cercano a la bahía del Tirano esta Playa El Cardón, la cual no esta contaminada y por si fuera poco esta equipada con una importante infraestructura Turística Recreativa, como el Hotel “La Cascada, Barceló Pueblo caribe”, y el reconocido Parque de Diversiones Acuáticas “Parque El Agua”.</p> <p>La presencia de la reconocida Empresa Privada Turística Chana Hoteles, y su participación exclusiva en la</p>

	<p>hechas por el gobierno.</p> <p>Por la falta de uso, las infraestructuras publicas de mejoramiento de la imagen del lugar reciente mente hechas por el gobierno, se están deteriorando (depreciando).</p> <p>Las zonas aledañas (bahía del Tirano) a lo que se conoce como NUDE, están contaminadas. Esto reduce las expectativas de un posible desarrollo socio productivo del Turismo en el lugar, así como la recreación por parte de los lugareños.</p> <p>A pesar de tener una Infraestructura Publica, para el mejoramiento de la imagen del Lugar, todavía se carecen de los recursos, e infraestructuras necesarias para que las cooperativas y la comunidad</p>	<p>que las actividades relacionadas con el turismo, tienen prioridad e incentivos adicionales.</p> <p>La importante experiencia en materia del área del Turismo y la Hotelería, que poseen importantes instituciones educativas de nivel superior que tiene la región, como la UDONE, e INCE Turismo. Para el asesoramiento de los proyectos comunitarios de la comunidad.</p> <p>La cercanía al famoso Sitio de Interés Turístico “Playa El Agua”, el cual anualmente atrae grandes Flujos Turísticos de Visitantes hacia la zona, por medio del Corredor Turístico, Av. 31 de Julio. Vale mencionar que en este trayecto, el Tirano es una población intermedia, que se encuentra</p>	<p>considerado en el desarrollo de la Actividad turística Local.</p> <p>El lugar donde se encuentra la NUDE, es de fácil acceso y por carro es fácil llegar a la capital del Estado la Asunción, y a la ciudad Comercial del Estado Porlamar, en un tiempo generalmente no excede los 45 minutos.</p> <p>Naturalmente tiene una belleza visual importante.</p> <p>La NUDE esta aproximadamente a escasos 500 metros del Corredor Turístico Av. 31 de Julio, y aproximadamente 2 kilómetros del Importante Sitio de Interés turístico Playa El Agua.</p> <p>La comunidad del Tirano, posee un Barrio Adentro Tipo II, el cual es un Centro de Diagnostico Integral de alta Tecnología,</p>	<p>reconstrucción del antiguo Hotel del Tirano, con un crédito del gobierno, aunque no pareciera, puede constituir una amenaza para la futura actividad Turística y Hotelera en la NUDE, ya que supuestamente, esta va administrar los recursos y las cooperativas, y al parecer esta brindando su concepto de marca, pues según la observación directa, es lo único que se ve en el lugar. De este modo las comunidades organizadas en cooperativas, socio productivamente hablando pasarían a un segundo plano, en el desarrollo de la Actividad Turística Local y por su puesto sus beneficios económicos serian indirectos.</p> <p>Si no se destinan recursos para el saneamiento ambiental</p>
--	--	---	---	---

	<p>puedan desempeñar las actividades socio productivas.</p> <p>La falta de conocimiento, el fenómeno psico-administrativo de la "Resistencia al Cambio", y la cultura de "esperar que todo me lo hagan", es una debilidad que evita que las comunidades tomen mas riendas en el asunto.</p>	<p>aproximadamente a unos escasos 2 Kilómetros de Playa El Agua.</p> <p>Si se logra su saneamiento ambiental, y se termina la reconstrucción del Hotel del Tirano, por parte de la Empresa Privada Chana Hoteles, este constituiría un importante Frente Marino y Pesquero, con gran valor Turístico y Recreativo, que generaría oportunidades de gestión directa por parte de las comunidades, para el desarrollo socio productivo del Turismo y la Recreación.</p>	<p>donde se atiende y se le hacen exámenes médicos a toda la población del Municipio Antolín del Campo.</p> <p>La mayoría de los pobladores de la comunidad del Tirano, donde se encuentra la NUDE, tienen una gran capacidad organizativa, y están capacitados para ejercer actividades en distintas áreas socio productivas.</p> <p>Psicológicamente, la comunidad se siente muy a gusto por lo que son culturalmente, su pueblo, su medio ambiente natural y están consciente de sus debilidades sociales, y ambientales.</p>	<p>de la bahía del Tirano, desde el punto de vista del Turismo, donde juega un papel muy importante la Calidad de la Imagen del Lugar, se estaría apostando a un fracaso anticipado, y con graves consecuencias a largo plazo, ya que en la practica del turismo, por lo general, las malas experiencias turísticas, se guardan en la Memoria de Largo Plazo, y por medio de la recomendación entre individuos, se multiplican.</p> <p>El evidente síntoma de conflictividad política local, atenta con desvirtuar las posibles bondades de un futuro Desarrollo Endógeno Auto sustentable. E inclusive dentro de un grupo de adeptos del oficialismo local (La Alcaldía), se usa a la NUDE, mas que como un</p>
--	---	--	--	--

				<p>espacio para el desarrollo socio productivo de las comunidades, se usa como un símbolo político, donde según la observación directa e información obtenida, con los sujetos de información ubicados en la comunidad del Tirano, "se usa para sacar votos". Los Investigadores creen, que es posible que esta conflictividad de carácter político, sea la causante fundamental, de que las comunidades aun desconozcan de cómo participar socio productivamente, para el aprovechamiento turístico y recreativo, de las infraestructuras actuales en lo que comúnmente, se conoce como NUDE del Tirano. Esto obviamente redundaría en la poca participación evidente de las comunidades, en el lugar</p>
--	--	--	--	--

				<p>(NUDE).</p> <p>La pasividad de importantes instituciones educativas de nivel superior como la UDONE y el INCE Turismo, que a pesar de tener por experiencia los conocimientos técnicos y productivos, aun no terminan de salir de sus oficinas para observar y aportar soluciones efectivas, que redunden en proyectos comunitarios, para el beneficio de la comunidad.</p> <p>La pasividad de las instituciones Gubernamentales locales, regionales y nacionales, por la situación actual, donde en teoría el Modelo de Desarrollo endógeno, no se esta poniendo en practica en lo que real y actualmente se conoce como NUDE del Tirano, atenta con desvirtuar el significado</p>
--	--	--	--	--

				social y productivo que la NUDE puede representar para mejorar el nivel de vida de la comunidad.
<b>N. Yaque</b>	<p>No hay participación socio productiva, por parte de las comunidad organizada. Se desconocen las cooperativas.</p> <p>Generalmente, la comunidad no tiene claro lo que significa la NUDE. Y erradamente se le atribuye ese concepto como un hecho, a las infraestructuras publicas de mejoramiento de la imagen del lugar reciente mente hechas por el gobierno.</p> <p>La comunidad no tiene claro, de cómo participar socio productivamente, para el aprovechamiento turístico y recreativo, de las</p>	<p>El interés por parte del Gobierno Nacional, de darle a la comunidad del Yaque una infraestructura adecuada, para revalorizar la importante Imagen Turística del Lugar.</p> <p>Los distintos mecanismos establecidos por el actual gobierno, para que las comunidades puedan acceder al financiamiento oportuno de sus proyectos. Vale mencionar que las actividades relacionadas con el turismo, tienen prioridad e incentivos adicionales.</p> <p>La importante experiencia en</p>	<p>Las importantes obras de Infraestructura Publica, para el mejoramiento de la imagen del Lugar, debido a su estética tropical, ayudan a mejorar el Valor Turístico y recreativo del Lugar. Así como también sirven como sitios de encuentro para reuniones y eventos de la comunidad.</p> <p>Playa el Yaque, es un importante Sitio de Interés Turístico (Plan Estratégico de Turismo 2002-2007), Consolidado dentro de la Oferta Turística real del Estado Nueva Esparta en la modalidad de Sol y Playa, y a demás en el</p>	<p>La pasividad de importantes instituciones educativas de nivel superior como la UDONE y el INCE Turismo, que a pesar de tener por experiencia los conocimientos técnicos y productivos, aun no terminan de salir de sus oficinas para observar y aportar soluciones efectivas, que redunden en proyectos comunitarios, para el beneficio de la comunidad.</p> <p>La pasividad de las instituciones Gubernamentales locales, regionales y nacionales, por la situación actual, donde en teoría el Modelo de Desarrollo</p>



	<p>infraestructuras públicas hechas por el gobierno.</p> <p>Por la falta de uso, las infraestructuras publicas de mejoramiento de la imagen del lugar reciente mente hechas por el gobierno, se están deteriorando (depreciando). “No Puesta en Valor”</p> <p>A pesar de tener una Infraestructura Publica, para el mejoramiento de la imagen del Lugar, todavía se carecen de los recursos, e infraestructuras necesarias para que las cooperativas y la comunidad puedan desempeñar las actividades socio productivas.</p> <p>La falta de conocimiento, teórico, técnico y practico de cómo desarrollar la Actividad Turística Local en beneficio de la comunidad, y así como</p>	<p>materia del área del Turismo y la Hotelería, que poseen importantes instituciones educativas de nivel superior que tiene la región, como la UDONE, e INCE Turismo. Para el asesoramiento de los proyectos comunitarios de la comunidad.</p> <p>En las afueras del Yaque, queda el Aeropuerto Internacional Santiago Mariño, el cual es el principal punto de entrada del Turista Internacional.</p> <p>La comunidad del Yaque, es paso obligado, para poder llegar al importante Parque Temático, Reino de Musipan, por lo que las comunidades organizadas para el Aprovechamiento turístico y socio productivo de su medio ambiental, se podrían valer de</p>	<p>Mercado Turístico Regional, esta Posesionado del Segmento Turístico de Deportes Acuáticos, ya que el Yaque, naturalmente posee condiciones de calidad para la practica internacional del Wind y el Kite Surf.</p> <p>Natural, y materialmente, tiene una Calidad de Imagen del Lugar óptima para el Turismo nacional e internacional.</p> <p>El Yaque posee recursos naturales, con potenciales para el desarrollo de la Actividad Turística Local y alternativa por parte de las Comunidades, tal es el caso de la Laguna del Yaque y sus Manglares.</p> <p>La comunidad del Yaque, tiene Tradición Pesquera, algunos pobladores conservan la tradición y la experiencia</p>	<p>endógeno, no se esta poniendo en practica en lo que real y actualmente se conoce como NUDE del Yaque, atenta con desvirtuar el significado social y productivo que la NUDE puede representar para mejorar el nivel de vida de la comunidad.</p> <p>En función de la situación actual, que lo que se ha intentado hacer con la NUDE del Yaque, y la creada Infraestructura Publica, para el mejoramiento de la imagen del Lugar, en vez de que sirva como un medio para que las comunidades se involucren en la Explotación de la Actividad Turística Local, con el Aprovechamiento Ecológico y Sustentable de los recursos locales disponibles, termine</p>
--	---	---	--	--

	<p>también, el fenómeno psico-administrativo de la “Resistencia al Cambio”, y la cultura de “esperar que todo me lo hagan”, al iguala que en El Tirano, es una debilidad que evita que la comunidad del Yaque, con todo el Potencial Turístico Natural que tiene, y la gran afluencia de Visitantes, desarrolle en función de sus intereses, un medio local y original, para el Aprovechamiento y la Puesta en Valor, de su entorno medioambiental, mediante su participación directa, sin intermediarios, para la obtención de Recursos socio productivos Directos; y que beneficien a la población, y no como se ha venido dando, donde la comunidad se presenta en la Actividad Turística Local, como una mano de obra barata y rentable para</p>	<p>esos Flujos de Visitantes, para el desarrollo de su Actividad Turística Local en la NUDE.</p> <p>La Consolidada Actividad Turística del Yaque, en lo que respecta al Turismo de Sol y Playa, los Deportes Acuáticos, y a demás de su importante Planta Turística Instalada (Empresa Privada), generan anualmente grandes afluencias de visitantes. Si la comunidad lograra organizarse para el Aprovechamiento Turístico Local, de su entorno medioambiental, podría aprovechar la afluencia natural de visitantes hacia el lugar.</p>	<p>artesanal de la Carpintería de Ribera, lo que debería ser considerado importantemente al momento de hacer cualquier planificación Turística para el lugar.</p> <p>La Playa tiene una Belleza Escénica Impresionante, la arena es Blanca, y el agua azul clara y apacible, su potencial eólico le da la cualidad de ser un sitio exclusivo para la práctica internacional del Wind y el Kite Surf, además desde la playa, se tiene una impresionante panorámica de las islas de Coche y Cubagua, así como también de la Costa del Estado Sucre.</p> <p>La comunidad del Yaque, es un pueblo tranquilo, seguro y limpio.</p> <p>Psicológicamente, la comunidad</p>	<p>siendo mas bien, un elemento que amplíe las diferencias de las Estructuras de Poder Locales, en materia de Turismo, ya que en los actuales momentos, lo que se conoce como NUDE del Yaque, al mejorar considerablemente la Calidad de la Imagen del Lugar, solamente esta beneficiando directamente a la Industria Turística Local.</p> <p>La escasez de personal Técnico, Medio o Universitario, que permitan ampliar las áreas de trabajo en la comunidad, o fuera de ella, contribuye considerablemente, con la evidente dominación económica, que ejercen sobre la comunidad, la Planta Turística Instalada (Empresas Privadas).</p>
--	--	---	---	---

	<p>las Grandes Corporaciones Instaladas en el Lugar, que aunque sirven como vehiculo (intermediario) para Redistribuir el Ingreso proveniente de la Actividad Turística Local en la comunidad, esta ultima lo que termina percibiendo es una plusvalía (beneficio indirecto), de su participación (indirecta) en la Actividad Turística Local.</p> <p>La Actividad Turística, gira en torno a la Modalidad de Sol y Playa, y Deportes Acuáticos, evidentemente promovido por la Planta Turística Instalada (Empresa Privada), dejándose a un lado otras cualidades propias de la geografía natural del Yaque, como sus Lagunas y Manglares, de impresionante belleza escénica, así como también su artesanal Carpintería de Ribera ligada a</p>		<p>se siente muy a gusto por lo que son culturalmente, su pueblo, su medio ambiente natural y están consciente de sus debilidades sociales, y ambientales.</p> <p>Se sienten orgullos, por conservar la tradición de la reconocida Empanada Margariteña.</p>	<p>No hay control sobre los Flujos de Visitantes, que llegan al destino con sus propios vehículos y los estacionan en la propia arena de la Playa (a escasos metros de la orilla), esto al largo plazo, el continuo paso de los vehículos, sus pesos en conjunto (mas de una tonelada por cada uno), y el constante derrame de fluidos no orgánicos (Hidrocarburos), propios de los automóviles, pueden ocasionar al largo plazo, la erosión del suelo (arena), y la contaminación de unas de las playas mas importantes para la Oferta Turística de Sol y Playa, y Deportes Acuáticos del Estado Nueva Esparta, como lo es Playa El Yaque.</p>
--	---	--	--	---

	<p>la vida en la laguna y el manglar.</p> <p>Debido a que ciertos lugares de la geografía natural del Yaque, como sus Lagunas y Manglares, no tienen un interés turístico rentable por la Empresa Privada, y que por desconocimiento o falta de consciencia, las comunidades no las valoran, como un Patrimonio Natural, o para su Aprovechamiento Turístico, estas se hallan abandonadas, y sirven como vertederos de basura, se presenta como la parte que nadie quiere ver del Yaque, y debido a su No Puesta en Valor, se están deteriorando ambientalmente, perdiendo su valor natural y potencial Turístico Recreativo.</p> <p>Desde el punto de vista del Mercado, el desarrollo de</p>			
--	--	--	--	--

	<p>actividades socio productivas del Turismo, por parte de la comunidad del Yaque, en aprovechamiento de las Infraestructuras Publicas para el mejoramiento de la Imagen del Lugar, como todo el Equipamiento Urbano, conocido actualmente como NUDE del Yaque, tendrían que competir con la Consolidada Planta Turística Local, donde se sabe bien que estas ultimas están Posesionadas de la demanda de Visitantes que pernoctan y se recrean en el Lugar.</p> <p>El Yaque, a pesar de tener buenas vías de acceso, sigue siendo una comunidad aislada de las principales ciudades de la Isla, como la Capital la Asunción, y la ciudad Comercial Porlamar, lo que sumado a que en el Lugar, la Actividad Turística desarrollada por las</p>			
--	--	--	--	--

	<p>Empresas Privadas, es el impulso de la Economía Local, no da mas opciones de empleo donde se pueda desenvolver la comunidad, sino el área de los servicios turísticos, donde se sabe por teoría y los resultados de esta investigación, que debido a que genera una gran cantidad de empleos, estos son de poca exigencia académica, y por lo tanto de baja remuneración.</p> <p>La comunidad es apática a la Organización Comunitaria y pareciera ignorar las posibilidades de desarrollo que ello implica.</p> <p>Desde el punto de vista de la comunidad, y la Teoría del Desarrollo Endógeno las Infraestructuras Publicas para el mejoramiento de la Imagen del Lugar, como todo el</p>			
--	---	--	--	--

	<p>Equipamiento Urbano, conocido actualmente como NUDE del Yaque, Turísticamente, mas que a la comunidad, esta beneficiando a la Planta Turística Instalada (Boulevard Corporativo del Yaque), ya que históricamente esta es la que se ha estado beneficiando del Potencial Turístico local.</p> <p>La comunidad del Yaque, carece de un servicio medico asistencial permanente.</p>			
--	--	--	--	--

#### **4.6. Establecer lineamientos estratégicos que ayuden a optimizar el desarrollo de la actividad turística local, en las NUDES del Estado Nueva Esparta, Playa El Yaque y El Tirano. (DIALOGO DE SABERES).**

Antes de empezar, los investigadores aprovechan la ocasión, para acotar que, producto de la novedad de la incorporación del Dialogo de Saberes, para completar y enriquecer las conclusiones de la investigación, y en vista de que el mismo es de características Cualitativas; se prefirió no sistematizar su dinámica o metodología de acción, como los otros objetivos, tal como se hizo en el Marco Metodológico, y en el Esquema Tentativo, ya que la relación Investigador-Sujetos de Información, o Conocimiento Académico-Conocimiento Popular, se debía de dar de manera espontánea. Por tales razones, se empezara a explicar este Objetivo Específico de Investigación desde las acciones necesarias, que se tuvieron que emprender para lograr el Objetivo, que se explica a continuación:

Basándose en el modelo de Desarrollo Endógeno, y para romper la tarea rutinaria, donde el investigador, se sienta en su escritorio y con todos los datos en la mano, planifica y redacta conclusiones desde su punto de vista, cosa que es normal; los investigadores del tema “Actividad Turística en los Núcleos de Desarrollo Endógeno del Estado Nueva Esparta, Playa El Yaque y El Tirano”, y redactores de este Documento Científico, después de haber obtenido los datos de los sujetos de información, las comunidades de El Tirano y El Yaque, y así como las Empresas Privadas instaladas en los entornos de las comunidades objetos de estudio; ya en la ultima fase de esta investigación, y en el desarrollo de este ultimo Objetivo Especifico de Investigación, el cual tiene una característica Pre-planificatoria, ya que su fin es de establecer Lineamientos que potencien el Desarrollo de la Actividad Turística Local, en las Áreas Objetos de Estudio, lineamientos que en un



futuro próximo, ayuden a conducir una Planificación Estratégica Adecuada para dichas comunidades; los investigadores, han decidido en función de los criterios “Potencialidad Creadora de las Comunidades” y “Satisfacer Necesidades Internas de las Comunidades” Revista “Nuevo Modelo Socio-Productivo y Desarrollo Endógeno” (2005), pasar nuevamente por las comunidades, y en este caso entregarles los resultados, para que ellas, desde sus distintos puntos de vista, y desde la óptica de sus necesidades, dieran las conclusiones finales propias de este último Objetivo específico de Investigación (Diálogo de Saberes), ya que desde el principio esta investigación, ha tenido la firme intención, de además de dejar el aporte Científico para la Universidad de Oriente y los Bachilleres Investigadores, también dejar el aporte por medio de los Consejos Comunales respectivos, a las Comunidades Involucradas, ya que son estas las verdaderas necesidades de las investigaciones y los proyectos, que les ayuden a alcanzar un Desarrollo Integral óptimo, que redunde en beneficios, que satisfagan sus necesidades sociales, económicos, ambientales, psicológicas y culturales.

Teóricamente los investigadores reconocen, que es necesario un Desarrollo Integral, que involucre a todos los factores: Gobierno, Comunidad, y Empresa Privada, donde las dos últimas, obtengan el máximo de beneficios posibles. Pero según la experiencia de los investigadores, siempre y para toda planificación que tenga fines de impacto socioeconómicos, hay que tomar en cuenta la Fragilidad o vulnerabilidad Socioeconómica de las Comunidades (Resultados del Instrumento 1), y que por ende, las planificaciones deben partir desde la Satisfacción de las Necesidades de las Comunidades Objeto, lo que hace que los beneficios resultantes para las mismas tengan un carácter “Imperativo”, por sobre los beneficios de los otros factores Gobierno y Empresa privada, de un posible

Desarrollo, Integral, Comunitario, Socioeconómico, Turístico Recreativo, entre otros.

De este modo, El Modelo de Desarrollo Endógeno, justifica su valor Epistemológico para el desarrollo de esta Investigación, ya que este es el único paradigma que justifica sus fines, por medio de la satisfacción de las necesidades internas de las comunidades, ya que son estas las que conocen cuales son sus verdaderas prioridades, y deben ser estas las que Participen Directamente y sin intermediarios, en la Gestión de cualquier Actividad Socio productiva o Socioeconómica, que satisfaga sus necesidades, como: empleo, Administración de los Recursos Naturales y Materiales, Administración del Conocimiento y el Capital Humano, entre otros ; su Potencialidad Creadora, la cual es el producto de legados Culturales Generacionales, su Conocimiento Popular; en pocas palabras, un desarrollo que parte del Pueblo y para el pueblo.

En este sentido, y en función de los principios argumentados en los párrafos anteriores de este ultimo Objetivo Específico de Investigación, los investigadores previeron dos Diálogos de Saberes con las comunidades involucradas, u Objetos de Estudio, donde solamente se pudo hacer efectivo el de la Comunidad de El Tirano, el cual se efectuó con su respectivo Consejo Comunal, reunido en una Asamblea de Ciudadanos Ordinaria, el día Viernes 16 de Noviembre del 2007, a las 6:30 PM, en su sede, al final de la Calle Bolívar, Puerto Fermín, El Tirano. Por otra parte los motivos que llevaron, a que no se pudiera hacer efectiva, la reunión con la comunidad del Yaque, primero fue, la lejanía de esta comunidad, y segundo, la dificultad que la misma tiene para organizarse, reunirse y efectuar sus Asambleas de Ciudadanos, en su Consejo Comunal respectivo, donde se hace presente una de las características deducidas, de las frecuencias obtenidas en la


comunidad del Yaque, con la aplicación del primer Instrumento de la Investigación, la cual es, la apatía para la organización comunal o vecinal.

El Dialogo de Saberes efectuado en la Comunidad de El Tirano, con su respectivo Consejo Comunal, reunido en una Asamblea de Ciudadanos Ordinaria, el día Viernes 16 de Noviembre del 2007, a las 6:30 PM, en su sede, al final de la Calle Bolívar, Puerto Fermín, El Tirano, tubo la siguiente dinámica:

- Con una semana de anticipación, se solicito el permiso al Consejo Comunal de El Tirano, para un Derecho de Palabra, por parte de dos investigadores de la UDONE, el cual, según su importancia para la comunidad de El Tirano, debía de ser en reunión de Asamblea de Ciudadanos Ordinaria, el día Viernes 16 de Noviembre del 2007, a las 6:30 PM, en su sede, al final de la Calle Bolívar, Puerto Fermín, El Tirano, (la fecha se podía prorrogar). Esta intención se hizo conocer, por medio de conocidos, como la Señora Mary Ibarra (teléfono: 0416-295.70.76), integrante del Consejo Comunal de El Tirano, quien previa aprobación de la Asamblea, nos confirmo la fecha aprobada para el Dialogo de Saberes.
- Los investigadores procedieron a planificar el evento, que se caracterizo por los siguientes elementos:
  - a) Presentación de Diapositivas Multimedia, con el contenido de, Planteamiento del Problema, Resultados Generales, y Matriz DOFA, la misma tuvo una duración aproximada de 20 minutos. Se tubo que alquilar un Video beam, por 30.000 Bs.

- b) La compra de Pasta Seca Dulce, como galletas y palmeritas, así como también de refrescos, vasos y hielo. Esto tubo un costo de aproximadamente 70.000 bs.
  - c) Conseguir la disponibilidad de una Cámara digital, que permitiera, registrar el evento.
  - d) Producto de la hora del evento, conseguir la disponibilidad de transporte.
- En el día de la Asamblea, 16/11/2007; 6:30 pm, en la comunidad de El Tirano, sede del consejo Comunal, se procedió a efectuar el Dialogo de Saberes, conducido por los investigadores, el cual se apoyo con una presentación de Power Point, de 31 diapositivas (aproximadamente 20 minutos), con el siguiente contenido, presentado en la pagina siguiente:

**OBJETIVO ESPECÍFICO 8 (PARTE II):**  
**"DIALOGO DE SABERES CON EL CONSEJO COMUNAL DEL TIRANO, 16 / 11 / 2007 - 6:00 PM"**

















**ACTIVIDAD TURÍSTICA EN LOS NÚCLEOS DE DESARROLLO ENDÓGENO DEL ESTADO NUEVA ESPARTA PLAYA EL YAQUE Y EL TIRANO**

Realizado por los Bachilleres:

BASSOTTI HERRERA RENZO JAVIER  
 CI: 16.393.191

RODRÍGUEZ ALCANTARA, PABLO JOSÉ  
 CI: 15.563.925

<p><b>1</b></p> <p><b>OBJETIVO ESPECÍFICO 8 (PARTE II):</b>  <b>"DIALOGO DE SABERES CON EL CONSEJO COMUNAL DEL TIRANO, 16 / 11 / 2007 - 6:00 PM"</b></p>  <p>UNIVERSIDAD DE ORIENTE          NÚCLEO DE NUEVA ESPARTA          ESCUELA DE HOTELERÍA Y TURISMO</p> <p><b>ACTIVIDAD TURÍSTICA EN LOS NÚCLEOS DE DESARROLLO ENDÓGENO DEL ESTADO NUEVA ESPARTA PLAYA EL YAQUE - EL TIRANO</b></p> <p>Dr.          RODRÍGUEZ ALCANTARA, PABLO JOSÉ          CI: 15.563.925</p> <p>BASSOTTI HERRERA RENZO JAVIER          CI: 16.393.191</p> <p>GUATAMARE, NOVIEMBRE DEL 2007</p>	<p><b>6</b></p> <p><b>OBJETIVO ESPECÍFICO 8 (PARTE II):</b>  <b>"DIALOGO DE SABERES CON EL CONSEJO COMUNAL DEL TIRANO, 16 / 11 / 2007 - 6:00 PM"</b></p>  <p>UNIVERSIDAD DE ORIENTE          NÚCLEO DE NUEVA ESPARTA          ESCUELA DE HOTELERÍA Y TURISMO</p> <p>El presente, es un instrumento para la identificación de técnicas socio-culturales, técnicas, culturales y técnicas artesanales, para ser aplicadas a los núcleos de desarrollo endógeno, Playa El Yaque y El Tirano, correspondiente a la provincia de P.R.G grado:</p> <p><b>ACTIVIDAD TURÍSTICA EN LOS NÚCLEOS DE DESARROLLO ENDÓGENO DEL ESTADO NUEVA ESPARTA PLAYA EL YAQUE Y EL TIRANO.</b></p>	<p><b>11</b></p> <p><b>OBJETIVO ESPECÍFICO 8 (PARTE II):</b>  <b>"DIALOGO DE SABERES CON EL CONSEJO COMUNAL DEL TIRANO, 16 / 11 / 2007 - 6:00 PM"</b></p>  <p>OBJETIVO GENERAL, OBJETIVOS Y PROCEDIMIENTOS DE LOS TRABAJOS DE LOS BACHILLERES DEL ESTADO NUEVA ESPARTA</p> <table border="1"> <tr> <td>1. Identificar los recursos turísticos de los núcleos de desarrollo endógeno de Playa El Yaque y El Tirano.</td> <td>11. Realizar un diagnóstico de la actividad turística en los núcleos de desarrollo endógeno de Playa El Yaque y El Tirano.</td> </tr> <tr> <td>2. Clasificar los recursos turísticos de los núcleos de desarrollo endógeno de Playa El Yaque y El Tirano.</td> <td>12. Realizar un diagnóstico de la actividad turística en los núcleos de desarrollo endógeno de Playa El Yaque y El Tirano.</td> </tr> <tr> <td>3. Valorar los recursos turísticos de los núcleos de desarrollo endógeno de Playa El Yaque y El Tirano.</td> <td>13. Realizar un diagnóstico de la actividad turística en los núcleos de desarrollo endógeno de Playa El Yaque y El Tirano.</td> </tr> <tr> <td>4. Promover los recursos turísticos de los núcleos de desarrollo endógeno de Playa El Yaque y El Tirano.</td> <td>14. Realizar un diagnóstico de la actividad turística en los núcleos de desarrollo endógeno de Playa El Yaque y El Tirano.</td> </tr> <tr> <td>5. Desarrollar los recursos turísticos de los núcleos de desarrollo endógeno de Playa El Yaque y El Tirano.</td> <td>15. Realizar un diagnóstico de la actividad turística en los núcleos de desarrollo endógeno de Playa El Yaque y El Tirano.</td> </tr> </table>	1. Identificar los recursos turísticos de los núcleos de desarrollo endógeno de Playa El Yaque y El Tirano.	11. Realizar un diagnóstico de la actividad turística en los núcleos de desarrollo endógeno de Playa El Yaque y El Tirano.	2. Clasificar los recursos turísticos de los núcleos de desarrollo endógeno de Playa El Yaque y El Tirano.	12. Realizar un diagnóstico de la actividad turística en los núcleos de desarrollo endógeno de Playa El Yaque y El Tirano.	3. Valorar los recursos turísticos de los núcleos de desarrollo endógeno de Playa El Yaque y El Tirano.	13. Realizar un diagnóstico de la actividad turística en los núcleos de desarrollo endógeno de Playa El Yaque y El Tirano.	4. Promover los recursos turísticos de los núcleos de desarrollo endógeno de Playa El Yaque y El Tirano.	14. Realizar un diagnóstico de la actividad turística en los núcleos de desarrollo endógeno de Playa El Yaque y El Tirano.	5. Desarrollar los recursos turísticos de los núcleos de desarrollo endógeno de Playa El Yaque y El Tirano.	15. Realizar un diagnóstico de la actividad turística en los núcleos de desarrollo endógeno de Playa El Yaque y El Tirano.										
1. Identificar los recursos turísticos de los núcleos de desarrollo endógeno de Playa El Yaque y El Tirano.	11. Realizar un diagnóstico de la actividad turística en los núcleos de desarrollo endógeno de Playa El Yaque y El Tirano.																					
2. Clasificar los recursos turísticos de los núcleos de desarrollo endógeno de Playa El Yaque y El Tirano.	12. Realizar un diagnóstico de la actividad turística en los núcleos de desarrollo endógeno de Playa El Yaque y El Tirano.																					
3. Valorar los recursos turísticos de los núcleos de desarrollo endógeno de Playa El Yaque y El Tirano.	13. Realizar un diagnóstico de la actividad turística en los núcleos de desarrollo endógeno de Playa El Yaque y El Tirano.																					
4. Promover los recursos turísticos de los núcleos de desarrollo endógeno de Playa El Yaque y El Tirano.	14. Realizar un diagnóstico de la actividad turística en los núcleos de desarrollo endógeno de Playa El Yaque y El Tirano.																					
5. Desarrollar los recursos turísticos de los núcleos de desarrollo endógeno de Playa El Yaque y El Tirano.	15. Realizar un diagnóstico de la actividad turística en los núcleos de desarrollo endógeno de Playa El Yaque y El Tirano.																					
<p><b>2</b></p> 	<p><b>7</b></p> <p><b>OBJETIVO ESPECÍFICO 8 (PARTE II):</b>  <b>"DIALOGO DE SABERES CON EL CONSEJO COMUNAL DEL TIRANO, 16 / 11 / 2007 - 6:00 PM"</b></p>  <p>OBJETIVO GENERAL, OBJETIVOS Y PROCEDIMIENTOS DE LOS TRABAJOS DE LOS BACHILLERES DEL ESTADO NUEVA ESPARTA</p> <table border="1"> <tr> <td>1. Identificar los recursos turísticos de los núcleos de desarrollo endógeno de Playa El Yaque y El Tirano.</td> <td>11. Realizar un diagnóstico de la actividad turística en los núcleos de desarrollo endógeno de Playa El Yaque y El Tirano.</td> </tr> <tr> <td>2. Clasificar los recursos turísticos de los núcleos de desarrollo endógeno de Playa El Yaque y El Tirano.</td> <td>12. Realizar un diagnóstico de la actividad turística en los núcleos de desarrollo endógeno de Playa El Yaque y El Tirano.</td> </tr> <tr> <td>3. Valorar los recursos turísticos de los núcleos de desarrollo endógeno de Playa El Yaque y El Tirano.</td> <td>13. Realizar un diagnóstico de la actividad turística en los núcleos de desarrollo endógeno de Playa El Yaque y El Tirano.</td> </tr> <tr> <td>4. Promover los recursos turísticos de los núcleos de desarrollo endógeno de Playa El Yaque y El Tirano.</td> <td>14. Realizar un diagnóstico de la actividad turística en los núcleos de desarrollo endógeno de Playa El Yaque y El Tirano.</td> </tr> <tr> <td>5. Desarrollar los recursos turísticos de los núcleos de desarrollo endógeno de Playa El Yaque y El Tirano.</td> <td>15. Realizar un diagnóstico de la actividad turística en los núcleos de desarrollo endógeno de Playa El Yaque y El Tirano.</td> </tr> </table>	1. Identificar los recursos turísticos de los núcleos de desarrollo endógeno de Playa El Yaque y El Tirano.	11. Realizar un diagnóstico de la actividad turística en los núcleos de desarrollo endógeno de Playa El Yaque y El Tirano.	2. Clasificar los recursos turísticos de los núcleos de desarrollo endógeno de Playa El Yaque y El Tirano.	12. Realizar un diagnóstico de la actividad turística en los núcleos de desarrollo endógeno de Playa El Yaque y El Tirano.	3. Valorar los recursos turísticos de los núcleos de desarrollo endógeno de Playa El Yaque y El Tirano.	13. Realizar un diagnóstico de la actividad turística en los núcleos de desarrollo endógeno de Playa El Yaque y El Tirano.	4. Promover los recursos turísticos de los núcleos de desarrollo endógeno de Playa El Yaque y El Tirano.	14. Realizar un diagnóstico de la actividad turística en los núcleos de desarrollo endógeno de Playa El Yaque y El Tirano.	5. Desarrollar los recursos turísticos de los núcleos de desarrollo endógeno de Playa El Yaque y El Tirano.	15. Realizar un diagnóstico de la actividad turística en los núcleos de desarrollo endógeno de Playa El Yaque y El Tirano.	<p><b>12</b></p> <p><b>OBJETIVO ESPECÍFICO 8 (PARTE II):</b>  <b>"DIALOGO DE SABERES CON EL CONSEJO COMUNAL DEL TIRANO, 16 / 11 / 2007 - 6:00 PM"</b></p>  <p>UNIVERSIDAD DE ORIENTE          NÚCLEO DE NUEVA ESPARTA          ESCUELA DE HOTELERÍA Y TURISMO</p> <p>El presente, es un instrumento para la identificación de técnicas socio-culturales, técnicas, culturales y técnicas artesanales, para ser aplicadas a los núcleos de desarrollo endógeno, Playa El Yaque y El Tirano, correspondiente a la provincia de P.R.G grado:</p> <p><b>DIAGNOSTICO DE LA ACTIVIDAD TURISTICA EN LOS NÚCLEOS DE DESARROLLO ENDÓGENO DEL ESTADO NUEVA ESPARTA PLAYA EL YAQUE Y EL TIRANO.</b></p>										
1. Identificar los recursos turísticos de los núcleos de desarrollo endógeno de Playa El Yaque y El Tirano.	11. Realizar un diagnóstico de la actividad turística en los núcleos de desarrollo endógeno de Playa El Yaque y El Tirano.																					
2. Clasificar los recursos turísticos de los núcleos de desarrollo endógeno de Playa El Yaque y El Tirano.	12. Realizar un diagnóstico de la actividad turística en los núcleos de desarrollo endógeno de Playa El Yaque y El Tirano.																					
3. Valorar los recursos turísticos de los núcleos de desarrollo endógeno de Playa El Yaque y El Tirano.	13. Realizar un diagnóstico de la actividad turística en los núcleos de desarrollo endógeno de Playa El Yaque y El Tirano.																					
4. Promover los recursos turísticos de los núcleos de desarrollo endógeno de Playa El Yaque y El Tirano.	14. Realizar un diagnóstico de la actividad turística en los núcleos de desarrollo endógeno de Playa El Yaque y El Tirano.																					
5. Desarrollar los recursos turísticos de los núcleos de desarrollo endógeno de Playa El Yaque y El Tirano.	15. Realizar un diagnóstico de la actividad turística en los núcleos de desarrollo endógeno de Playa El Yaque y El Tirano.																					
<p><b>3</b></p> <p><b>OBJETIVO ESPECÍFICO 8 (PARTE II):</b>  <b>"DIALOGO DE SABERES CON EL CONSEJO COMUNAL DEL TIRANO, 16 / 11 / 2007 - EN ASAMBLEA ORDINARIA, 6:00 PM"</b></p>  <p>PUERTO FERMIN (EL TIRANO), SEDE DEL CONSEJO COMUNAL DEL TIRANO, FINAL DE LA CALLE BOLÍVAR, FRENTE A LA ANTIGUA ESTACION DE GASOLINA.</p>	<p><b>8</b></p> <p><b>OBJETIVO ESPECÍFICO 8 (PARTE II):</b>  <b>"DIALOGO DE SABERES CON EL CONSEJO COMUNAL DEL TIRANO, 16 / 11 / 2007 - 6:00 PM"</b></p>  <p>OBJETIVO GENERAL, OBJETIVOS Y PROCEDIMIENTOS DE LOS TRABAJOS DE LOS BACHILLERES DEL ESTADO NUEVA ESPARTA</p> <table border="1"> <tr> <td>1. Identificar los recursos turísticos de los núcleos de desarrollo endógeno de Playa El Yaque y El Tirano.</td> <td>11. Realizar un diagnóstico de la actividad turística en los núcleos de desarrollo endógeno de Playa El Yaque y El Tirano.</td> </tr> <tr> <td>2. Clasificar los recursos turísticos de los núcleos de desarrollo endógeno de Playa El Yaque y El Tirano.</td> <td>12. Realizar un diagnóstico de la actividad turística en los núcleos de desarrollo endógeno de Playa El Yaque y El Tirano.</td> </tr> <tr> <td>3. Valorar los recursos turísticos de los núcleos de desarrollo endógeno de Playa El Yaque y El Tirano.</td> <td>13. Realizar un diagnóstico de la actividad turística en los núcleos de desarrollo endógeno de Playa El Yaque y El Tirano.</td> </tr> <tr> <td>4. Promover los recursos turísticos de los núcleos de desarrollo endógeno de Playa El Yaque y El Tirano.</td> <td>14. Realizar un diagnóstico de la actividad turística en los núcleos de desarrollo endógeno de Playa El Yaque y El Tirano.</td> </tr> <tr> <td>5. Desarrollar los recursos turísticos de los núcleos de desarrollo endógeno de Playa El Yaque y El Tirano.</td> <td>15. Realizar un diagnóstico de la actividad turística en los núcleos de desarrollo endógeno de Playa El Yaque y El Tirano.</td> </tr> </table>	1. Identificar los recursos turísticos de los núcleos de desarrollo endógeno de Playa El Yaque y El Tirano.	11. Realizar un diagnóstico de la actividad turística en los núcleos de desarrollo endógeno de Playa El Yaque y El Tirano.	2. Clasificar los recursos turísticos de los núcleos de desarrollo endógeno de Playa El Yaque y El Tirano.	12. Realizar un diagnóstico de la actividad turística en los núcleos de desarrollo endógeno de Playa El Yaque y El Tirano.	3. Valorar los recursos turísticos de los núcleos de desarrollo endógeno de Playa El Yaque y El Tirano.	13. Realizar un diagnóstico de la actividad turística en los núcleos de desarrollo endógeno de Playa El Yaque y El Tirano.	4. Promover los recursos turísticos de los núcleos de desarrollo endógeno de Playa El Yaque y El Tirano.	14. Realizar un diagnóstico de la actividad turística en los núcleos de desarrollo endógeno de Playa El Yaque y El Tirano.	5. Desarrollar los recursos turísticos de los núcleos de desarrollo endógeno de Playa El Yaque y El Tirano.	15. Realizar un diagnóstico de la actividad turística en los núcleos de desarrollo endógeno de Playa El Yaque y El Tirano.	<p><b>13</b></p> <p><b>OBJETIVO ESPECÍFICO 8 (PARTE II):</b>  <b>"DIALOGO DE SABERES CON EL CONSEJO COMUNAL DEL TIRANO, 16 / 11 / 2007 - 6:00 PM"</b></p>  <p>OBJETIVO GENERAL, OBJETIVOS Y PROCEDIMIENTOS DE LOS TRABAJOS DE LOS BACHILLERES DEL ESTADO NUEVA ESPARTA</p> <table border="1"> <tr> <td>1. Identificar los recursos turísticos de los núcleos de desarrollo endógeno de Playa El Yaque y El Tirano.</td> <td>11. Realizar un diagnóstico de la actividad turística en los núcleos de desarrollo endógeno de Playa El Yaque y El Tirano.</td> </tr> <tr> <td>2. Clasificar los recursos turísticos de los núcleos de desarrollo endógeno de Playa El Yaque y El Tirano.</td> <td>12. Realizar un diagnóstico de la actividad turística en los núcleos de desarrollo endógeno de Playa El Yaque y El Tirano.</td> </tr> <tr> <td>3. Valorar los recursos turísticos de los núcleos de desarrollo endógeno de Playa El Yaque y El Tirano.</td> <td>13. Realizar un diagnóstico de la actividad turística en los núcleos de desarrollo endógeno de Playa El Yaque y El Tirano.</td> </tr> <tr> <td>4. Promover los recursos turísticos de los núcleos de desarrollo endógeno de Playa El Yaque y El Tirano.</td> <td>14. Realizar un diagnóstico de la actividad turística en los núcleos de desarrollo endógeno de Playa El Yaque y El Tirano.</td> </tr> <tr> <td>5. Desarrollar los recursos turísticos de los núcleos de desarrollo endógeno de Playa El Yaque y El Tirano.</td> <td>15. Realizar un diagnóstico de la actividad turística en los núcleos de desarrollo endógeno de Playa El Yaque y El Tirano.</td> </tr> </table>	1. Identificar los recursos turísticos de los núcleos de desarrollo endógeno de Playa El Yaque y El Tirano.	11. Realizar un diagnóstico de la actividad turística en los núcleos de desarrollo endógeno de Playa El Yaque y El Tirano.	2. Clasificar los recursos turísticos de los núcleos de desarrollo endógeno de Playa El Yaque y El Tirano.	12. Realizar un diagnóstico de la actividad turística en los núcleos de desarrollo endógeno de Playa El Yaque y El Tirano.	3. Valorar los recursos turísticos de los núcleos de desarrollo endógeno de Playa El Yaque y El Tirano.	13. Realizar un diagnóstico de la actividad turística en los núcleos de desarrollo endógeno de Playa El Yaque y El Tirano.	4. Promover los recursos turísticos de los núcleos de desarrollo endógeno de Playa El Yaque y El Tirano.	14. Realizar un diagnóstico de la actividad turística en los núcleos de desarrollo endógeno de Playa El Yaque y El Tirano.	5. Desarrollar los recursos turísticos de los núcleos de desarrollo endógeno de Playa El Yaque y El Tirano.	15. Realizar un diagnóstico de la actividad turística en los núcleos de desarrollo endógeno de Playa El Yaque y El Tirano.
1. Identificar los recursos turísticos de los núcleos de desarrollo endógeno de Playa El Yaque y El Tirano.	11. Realizar un diagnóstico de la actividad turística en los núcleos de desarrollo endógeno de Playa El Yaque y El Tirano.																					
2. Clasificar los recursos turísticos de los núcleos de desarrollo endógeno de Playa El Yaque y El Tirano.	12. Realizar un diagnóstico de la actividad turística en los núcleos de desarrollo endógeno de Playa El Yaque y El Tirano.																					
3. Valorar los recursos turísticos de los núcleos de desarrollo endógeno de Playa El Yaque y El Tirano.	13. Realizar un diagnóstico de la actividad turística en los núcleos de desarrollo endógeno de Playa El Yaque y El Tirano.																					
4. Promover los recursos turísticos de los núcleos de desarrollo endógeno de Playa El Yaque y El Tirano.	14. Realizar un diagnóstico de la actividad turística en los núcleos de desarrollo endógeno de Playa El Yaque y El Tirano.																					
5. Desarrollar los recursos turísticos de los núcleos de desarrollo endógeno de Playa El Yaque y El Tirano.	15. Realizar un diagnóstico de la actividad turística en los núcleos de desarrollo endógeno de Playa El Yaque y El Tirano.																					
1. Identificar los recursos turísticos de los núcleos de desarrollo endógeno de Playa El Yaque y El Tirano.	11. Realizar un diagnóstico de la actividad turística en los núcleos de desarrollo endógeno de Playa El Yaque y El Tirano.																					
2. Clasificar los recursos turísticos de los núcleos de desarrollo endógeno de Playa El Yaque y El Tirano.	12. Realizar un diagnóstico de la actividad turística en los núcleos de desarrollo endógeno de Playa El Yaque y El Tirano.																					
3. Valorar los recursos turísticos de los núcleos de desarrollo endógeno de Playa El Yaque y El Tirano.	13. Realizar un diagnóstico de la actividad turística en los núcleos de desarrollo endógeno de Playa El Yaque y El Tirano.																					
4. Promover los recursos turísticos de los núcleos de desarrollo endógeno de Playa El Yaque y El Tirano.	14. Realizar un diagnóstico de la actividad turística en los núcleos de desarrollo endógeno de Playa El Yaque y El Tirano.																					
5. Desarrollar los recursos turísticos de los núcleos de desarrollo endógeno de Playa El Yaque y El Tirano.	15. Realizar un diagnóstico de la actividad turística en los núcleos de desarrollo endógeno de Playa El Yaque y El Tirano.																					
<p><b>4</b></p> <p><b>OBJETIVO ESPECÍFICO 8 (PARTE II):</b>  <b>"DIALOGO DE SABERES CON EL CONSEJO COMUNAL DEL TIRANO, 16 / 11 / 2007 - 6:00 PM"</b></p>  <p><b>1. EL PROBLEMA</b></p> 	<p><b>9</b></p> <p><b>OBJETIVO ESPECÍFICO 8 (PARTE II):</b>  <b>"DIALOGO DE SABERES CON EL CONSEJO COMUNAL DEL TIRANO, 16 / 11 / 2007 - 6:00 PM"</b></p>  <p>OBJETIVO GENERAL, OBJETIVOS Y PROCEDIMIENTOS DE LOS TRABAJOS DE LOS BACHILLERES DEL ESTADO NUEVA ESPARTA</p> <table border="1"> <tr> <td>1. Identificar los recursos turísticos de los núcleos de desarrollo endógeno de Playa El Yaque y El Tirano.</td> <td>11. Realizar un diagnóstico de la actividad turística en los núcleos de desarrollo endógeno de Playa El Yaque y El Tirano.</td> </tr> <tr> <td>2. Clasificar los recursos turísticos de los núcleos de desarrollo endógeno de Playa El Yaque y El Tirano.</td> <td>12. Realizar un diagnóstico de la actividad turística en los núcleos de desarrollo endógeno de Playa El Yaque y El Tirano.</td> </tr> <tr> <td>3. Valorar los recursos turísticos de los núcleos de desarrollo endógeno de Playa El Yaque y El Tirano.</td> <td>13. Realizar un diagnóstico de la actividad turística en los núcleos de desarrollo endógeno de Playa El Yaque y El Tirano.</td> </tr> <tr> <td>4. Promover los recursos turísticos de los núcleos de desarrollo endógeno de Playa El Yaque y El Tirano.</td> <td>14. Realizar un diagnóstico de la actividad turística en los núcleos de desarrollo endógeno de Playa El Yaque y El Tirano.</td> </tr> <tr> <td>5. Desarrollar los recursos turísticos de los núcleos de desarrollo endógeno de Playa El Yaque y El Tirano.</td> <td>15. Realizar un diagnóstico de la actividad turística en los núcleos de desarrollo endógeno de Playa El Yaque y El Tirano.</td> </tr> </table>	1. Identificar los recursos turísticos de los núcleos de desarrollo endógeno de Playa El Yaque y El Tirano.	11. Realizar un diagnóstico de la actividad turística en los núcleos de desarrollo endógeno de Playa El Yaque y El Tirano.	2. Clasificar los recursos turísticos de los núcleos de desarrollo endógeno de Playa El Yaque y El Tirano.	12. Realizar un diagnóstico de la actividad turística en los núcleos de desarrollo endógeno de Playa El Yaque y El Tirano.	3. Valorar los recursos turísticos de los núcleos de desarrollo endógeno de Playa El Yaque y El Tirano.	13. Realizar un diagnóstico de la actividad turística en los núcleos de desarrollo endógeno de Playa El Yaque y El Tirano.	4. Promover los recursos turísticos de los núcleos de desarrollo endógeno de Playa El Yaque y El Tirano.	14. Realizar un diagnóstico de la actividad turística en los núcleos de desarrollo endógeno de Playa El Yaque y El Tirano.	5. Desarrollar los recursos turísticos de los núcleos de desarrollo endógeno de Playa El Yaque y El Tirano.	15. Realizar un diagnóstico de la actividad turística en los núcleos de desarrollo endógeno de Playa El Yaque y El Tirano.	<p><b>14</b></p> <p><b>OBJETIVO ESPECÍFICO 8 (PARTE II):</b>  <b>"DIALOGO DE SABERES CON EL CONSEJO COMUNAL DEL TIRANO, 16 / 11 / 2007 - 6:00 PM"</b></p>  <p>UNIVERSIDAD DE ORIENTE          NÚCLEO DE NUEVA ESPARTA          ESCUELA DE HOTELERÍA Y TURISMO</p> <p>El presente, es un instrumento para conocer a las opiniones de los Asociados Locales del Puerto Fermín, de los NÚCLEOS DE DESARROLLO ENDÓGENO, Playa El Yaque y El Tirano, correspondiente a la provincia de P.R.G grado de desarrollo endógeno, para el cumplimiento de los requisitos de los instrumentos presentados en los documentos 1 a 6.</p> <p><b>DIAGNOSTICO DE LA ACTIVIDAD TURISTICA EN LOS NÚCLEOS DE DESARROLLO ENDÓGENO DEL ESTADO NUEVA ESPARTA PLAYA EL YAQUE Y EL TIRANO.</b></p>										
1. Identificar los recursos turísticos de los núcleos de desarrollo endógeno de Playa El Yaque y El Tirano.	11. Realizar un diagnóstico de la actividad turística en los núcleos de desarrollo endógeno de Playa El Yaque y El Tirano.																					
2. Clasificar los recursos turísticos de los núcleos de desarrollo endógeno de Playa El Yaque y El Tirano.	12. Realizar un diagnóstico de la actividad turística en los núcleos de desarrollo endógeno de Playa El Yaque y El Tirano.																					
3. Valorar los recursos turísticos de los núcleos de desarrollo endógeno de Playa El Yaque y El Tirano.	13. Realizar un diagnóstico de la actividad turística en los núcleos de desarrollo endógeno de Playa El Yaque y El Tirano.																					
4. Promover los recursos turísticos de los núcleos de desarrollo endógeno de Playa El Yaque y El Tirano.	14. Realizar un diagnóstico de la actividad turística en los núcleos de desarrollo endógeno de Playa El Yaque y El Tirano.																					
5. Desarrollar los recursos turísticos de los núcleos de desarrollo endógeno de Playa El Yaque y El Tirano.	15. Realizar un diagnóstico de la actividad turística en los núcleos de desarrollo endógeno de Playa El Yaque y El Tirano.																					
<p><b>5</b></p>	<p><b>10</b></p>	<p><b>15</b></p>																				

<p><b>OBJETIVO ESPECÍFICO 4 (PARTE I):</b> <b>DIAGNÓSTICO DE SERVICIOS CON EL CONSEJO COMUNAL DEL TRAMO N.º 17 / 2017 - 2018 (EN PDF)</b></p> 	<p><b>OBJETIVO ESPECÍFICO 4 (PARTE I):</b> <b>DIAGNÓSTICO DE SERVICIOS CON EL CONSEJO COMUNAL DEL TRAMO N.º 17 / 2017 - 2018 (EN PDF)</b></p> <p>El presente informe tiene como objetivo principal el diagnóstico de los servicios que se ofrecen en el sector turístico de la zona, para lo cual se realizaron entrevistas a los actores involucrados en el sector, así como se realizó un análisis de la oferta y demanda de servicios turísticos en la zona.</p>	<p><b>OBJETIVO ESPECÍFICO 4 (PARTE I):</b> <b>DIAGNÓSTICO DE SERVICIOS CON EL CONSEJO COMUNAL DEL TRAMO N.º 17 / 2017 - 2018 (EN PDF)</b></p> <p>Las principales actividades que se realizan en la zona son: turismo, comercio, servicios, etc. Se debe considerar que la zona cuenta con una gran variedad de atractivos turísticos, lo que permite atraer a un gran número de visitantes.</p>
<p><b>16</b></p> <p><b>OBJETIVO ESPECÍFICO 4 (PARTE I):</b> <b>DIAGNÓSTICO DE SERVICIOS CON EL CONSEJO COMUNAL DEL TRAMO N.º 17 / 2017 - 2018 (EN PDF)</b></p> <p>UNIVERSIDAD DE ORIENTE NÚCLEO DE INVESTIGACIÓN EN ESQUELA DE HOTELERÍA Y TURISMO</p> <p>El presente, es un instrumento para conocer a las Empresas Privadas que están funcionando en el sector turístico de la zona, para lo cual se realizaron entrevistas a los actores involucrados en el sector, así como se realizó un análisis de la oferta y demanda de servicios turísticos en la zona.</p> <p><b>DIAGNÓSTICO DE LA ACTIVIDAD TURÍSTICA EN LOS NÚCLEOS DE DESARROLLO REGIONAL DEL ESTADO NEBA ESPARTEA PLAYA EL YAGUE Y EL TRAMO</b></p>	<p><b>21</b></p> <p><b>OBJETIVO ESPECÍFICO 4 (PARTE I):</b> <b>DIAGNÓSTICO DE SERVICIOS CON EL CONSEJO COMUNAL DEL TRAMO N.º 17 / 2017 - 2018 (EN PDF)</b></p> <p>Por la falta de uso, las infraestructuras públicas de mejoramiento de la imagen del lugar reciben menos visitas por el gobierno, se están deteriorando (depreciando).</p> <p>Las zonas alejadas (bahía del Tramo) a lo que se conoce como N.U.D.E., están contaminadas. Esto reduce las expectativas de un posible desarrollo socio productivo del Tramo en el lugar, así como la recreación por parte de los lugareños.</p> <p>A pesar de tener una Infraestructura Pública, para el mejoramiento de la imagen del lugar, todavía se carecen de los recursos, e infraestructuras necesarias para que las cooperativas y la comunidad puedan desarrollar las actividades socio productivas.</p> <p>La falta de conocimiento, el fenómeno psico-administrativo de la "Resistencia al Cambio", y la cultura de "esperar que todo sea por el gobierno", es una debilidad que evita que las comunidades tomen más acción en el asunto.</p>	<p><b>26</b></p> <p><b>OBJETIVO ESPECÍFICO 4 (PARTE I):</b> <b>DIAGNÓSTICO DE SERVICIOS CON EL CONSEJO COMUNAL DEL TRAMO N.º 17 / 2017 - 2018 (EN PDF)</b></p> <p>Competitivamente y desde el punto de vista del Mercado Turístico, esta es de las zonas más cercanas, como el caso del Estero Soto de Interés Turístico Playa El Agua, también se puede mencionar a Playa Parguito, y más cercano a la bahía del Tramo esta Playa El Caimán, la cual es una comunidad y por lo tanto poco esta sujeta a una importante infraestructura turística. Recientemente, como el Hotel "La Casaca, Bureado Pueblo Caribe", y el reconocido Parque de Diversión Acuática "Pique El Agua".</p>

<p><b>17</b></p> <p><b>OBJETIVO ESPECÍFICO 4 (PARTE I):</b> <b>DIAGNÓSTICO DE SERVICIOS CON EL CONSEJO COMUNAL DEL TRAMO N.º 17 / 2017 - 2018 (EN PDF)</b></p> <p>PARA SER LLAMADO POR LAS EMPRESAS PRESTADORAS DE SERVICIOS TURÍSTICOS EN LAS COMUNIDADES DE LAS ZONAS DEL ESTADO NEBA ESPARTEA.</p> <p>El presente informe tiene como objetivo principal el diagnóstico de los servicios que se ofrecen en el sector turístico de la zona, para lo cual se realizaron entrevistas a los actores involucrados en el sector, así como se realizó un análisis de la oferta y demanda de servicios turísticos en la zona.</p>	<p><b>22</b></p> <p><b>OBJETIVO ESPECÍFICO 4 (PARTE I):</b> <b>DIAGNÓSTICO DE SERVICIOS CON EL CONSEJO COMUNAL DEL TRAMO N.º 17 / 2017 - 2018 (EN PDF)</b></p> <p><b>Desarrollado</b></p> <p>El interés por parte del Gobierno Nacional, de darle al Tramo una infraestructura adecuada, para reponer la imagen del lugar.</p> <p>El actual convenio que hay entre la concesionaria Empresa Privada Chana Hoteles, y el Gobierno Nacional, donde este último apoya a la privada, un crédito por \$1 Millón de Bolívares, para la puesta en funcionamiento del antiguo Hotel del Tramo, donde supuestamente van a trabajar las cooperativas turísticas.</p> <p>Los distintos mecanismos establecidos por el actual gobierno, para que las comunidades puedan acceder al financiamiento oportuno de sus proyectos. Vale mencionar que las actividades relacionadas con el turismo, tienen prioridad e incentivos adicionales.</p>	<p><b>27</b></p> <p><b>OBJETIVO ESPECÍFICO 4 (PARTE I):</b> <b>DIAGNÓSTICO DE SERVICIOS CON EL CONSEJO COMUNAL DEL TRAMO N.º 17 / 2017 - 2018 (EN PDF)</b></p> <p>La presencia de la reconocida Empresa Privada Turística Chana Hoteles, y su participación exclusiva en la reconstrucción del antiguo Hotel del Tramo, con un crédito del gobierno, aunque no pareciera, puede constituir una amenaza para la futura actividad Turística y Hotelera en la N.U.D.E., ya que supuestamente, está ya administrando los recursos y las cooperativas, y al parecer está limitando su Concepto de Marca, para seguir la observación directa, es la única que se ve en el lugar. De este modo las comunidades organizadas en cooperativas, socio productivamente hablando puntúan a un segundo plano, en el desarrollo de la Actividad Turística Local y por lo tanto sus beneficios económicos serían indirectos.</p> <p>Se no se destinan recursos para el saneamiento ambiental de la bahía del Tramo, desde el punto de vista del Turismo, donde juega un papel muy importante la calidad de la imagen del lugar, se están apostando a un turismo antiguo, y con graves consecuencias a largo plazo, ya que en la práctica del turismo, por lo general, las malas experiencias turísticas, se puntúan en la Memoria de Largo Plazo, y por medio de la recomendarlo entre individuos, se multiplican.</p>
<p><b>18</b></p> <p><b>OBJETIVO ESPECÍFICO 4 (PARTE I):</b> <b>DIAGNÓSTICO DE SERVICIOS CON EL CONSEJO COMUNAL DEL TRAMO N.º 17 / 2017 - 2018 (EN PDF)</b></p> <p>En la Población del Tramo, se realizaron 129 preguntas para una muestra aleatoria simple "probabilística" de 50 entrevistados, y unas intencionales "no probabilística" de 1 autoridad competente, y 2 empresas privadas.</p> <p>En total se obtuvieron 4.147 resultados o criterios de parte de los entrevistados, los mismos fueron procesados, analizados y sintetizados en 4 informes preliminares específicos.</p> <p>Para concluir los Informes preliminares específicos, en una unidad, o Resumen Analítico General, se recurrió a la Técnica Metodológica de la Matriz DOFA.</p>	<p><b>23</b></p> <p><b>OBJETIVO ESPECÍFICO 4 (PARTE I):</b> <b>DIAGNÓSTICO DE SERVICIOS CON EL CONSEJO COMUNAL DEL TRAMO N.º 17 / 2017 - 2018 (EN PDF)</b></p> <p>La importante experiencia en materia del área del Turismo y la Hotelería, que posee importantes instituciones educativas de nivel superior que tiene la región, como la UDOME, e INCE Turístico, para el asesoramiento de los proyectos comunitarios de la comunidad.</p> <p>La cercanía al famoso Soto de Interés Turístico "Playa El Agua", el cual es un atractivo muy grande (Bahía Turística de Venecia) hacia la zona, por medio del Corredor Turístico, Av. 31 de Julio. Vale mencionar que en este trayecto, el Tramo es una población intermedia, que se encuentra aproximadamente a unos 200 metros de Playa El Agua.</p> <p>Se se trata de un saneamiento ambiental, y se termina la reconstrucción del Hotel del Tramo, por parte de la Empresa Privada Chana Hoteles, con el apoyo de un importante Frente Mamo y Pasajero, con gran valor Turístico y Recreativo, que genera oportunidades de gran alcance por parte de las comunidades, para el desarrollo socio productivo del Turismo y la Recreación.</p>	<p><b>28</b></p> <p><b>OBJETIVO ESPECÍFICO 4 (PARTE I):</b> <b>DIAGNÓSTICO DE SERVICIOS CON EL CONSEJO COMUNAL DEL TRAMO N.º 17 / 2017 - 2018 (EN PDF)</b></p> <p>El evidente sistema de conflictividad política local, muestra con claridad las posibles bondades de un futuro Desarrollo Económico sustentable, e inclusive dentro de un grupo de empresarios del ecoturismo local (La Abadía), se usa a la N.U.D.E., más que como un espacio para el desarrollo socio productivo de las comunidades, se usa como un símbolo político, donde según la observación directa e información obtenida con los sujetos de información ubicados en la comunidad del Tramo, se usa para sacar ventaja". Los investigadores creen, que es posible que esta conflictividad de carácter político, sea la causante fundamental, de que las comunidades sean desconocidas, de cómo participar socio productivamente, para el aprovechamiento turístico y recreativo, de las infraestructuras actuales en lo que comúnmente se conoce como N.U.D.E. del Tramo. Esto obviamente está en la poca participación evidente de las comunidades, en el lugar (N.U.D.E.).</p>
<p><b>19</b></p>	<p><b>24</b></p>	<p><b>29</b></p>

<p>OBJETIVO ESPECÍFICO 4 (PARTE II): DIALOGO DE SABERES CON EL CONSEJO COMUNAL DEL TIRANO. N.º 11 / 2017. 4.00 PM.</p> <h2 style="text-align: center;">Matriz DOFA</h2> <p style="text-align: center;">NUDE del Tirano Conclusiones Preliminares para el Dialogo de Saberes con la Comunidad del Tirano</p>	<p>OBJETIVO ESPECÍFICO 4 (PARTE II): DIALOGO DE SABERES CON EL CONSEJO COMUNAL DEL TIRANO. N.º 11 / 2017. 4.00 PM.</p> <p style="text-align: center;"><u>Turísticas</u></p> <p>Las importantes obras de Infraestructura Pública, para el mejoramiento de la imagen del lugar, debido a su estratégica turística, giradas a mejorar el Valor Turístico y recreativo del lugar. Así como también sirven como sitio de encuentro para reuniones y eventos de la comunidad.</p> <p>La NUDE, esta ubicada en un pueblo con tradición Histórica y Cultural, pues la población de Puerto Formosa, mejor conocida como El Tirano, tiene desde época de la Colonia.</p> <p>Desde época colonial, la comunidad del Tirano tiene un gran potencial turístico y conservar la experiencia artesanal general, así como la Carpintería de Ribera, lo que podría ser considerado en el desarrollo de la actividad turística local.</p> <p>El lugar donde se encuentra la NUDE, es de fácil acceso y por tanto es fácil llegar a la capital del Estado la Asunción, y a la ciudad Comunal del Estado Pinar del Río.</p>	<p>OBJETIVO ESPECÍFICO 4 (PARTE II): DIALOGO DE SABERES CON EL CONSEJO COMUNAL DEL TIRANO. N.º 11 / 2017. 4.00 PM.</p> <p>La posibilidad de importantes instituciones educativas de nivel superior como la IEDON y el DCEJ Tirano, que a pesar de tener poca experiencia los conocimientos técnicos y productivos, aún no terminan de salir de sus oficinas para observar y apoyar acciones educativas, que incluyan un proceso comunitario, para el beneficio de la comunidad.</p> <p>La posibilidad de las instituciones: Gubernamentales locales, regionales y nacionales, por la situación actual, donde en teoría, el Modelo de Desarrollo endógeno, no se está poniendo en práctica en lo que real y actualmente se conoce como NUDE del Tirano; lo mismo afecta con disminuir el significado social y productivo que la NUDE puede representar para mejorar el nivel de vida de la comunidad.</p>
<p>20</p> <p>OBJETIVO ESPECÍFICO 4 (PARTE II): DIALOGO DE SABERES CON EL CONSEJO COMUNAL DEL TIRANO. N.º 11 / 2017. 4.00 PM.</p> <p style="text-align: center;"><u>Debilidades</u></p> <p>Tradicionalmente, la NUDE no está ubicada en un pueblo o lugar geográfico, considerado como Turístico.</p> <p>No hay participación socio productiva, por parte de la comunidad organizada.</p> <p>Generalmente, la comunidad no tiene claro lo que significa la NUDE. Y estadísticamente se le atribuye ese concepto como un hecho, a la infraestructura pública de mejoramiento de la imagen del lugar reciente menos hecha por el gobierno.</p> <p>La comunidad no tiene claro, de cómo participar socio productivamente, para el aprovechamiento turístico y recreativo, de las infraestructuras públicas hechas por el gobierno.</p>	<p>25</p> <p>OBJETIVO ESPECÍFICO 4 (PARTE II): DIALOGO DE SABERES CON EL CONSEJO COMUNAL DEL TIRANO. N.º 11 / 2017. 4.00 PM.</p> <p>Naturalmente tiene una belleza visual importante.</p> <p>La NUDE, esta aproximadamente a escasos 500 metros del Corredor Turístico Av. 31 de Julio, y aproximadamente 2 kilómetros del importante Sitio de Interés Turístico Playa El Agua.</p> <p>La comunidad del Tirano, posee un Barrio Adentro Tipo II, el cual es un Centro de Diagnóstico Integral de alta Tecnología, donde se atiende y se le hacen exámenes médicos a toda la población del Municipio "Barrio del Campo".</p> <p>La mayoría de los pobladores de la comunidad del Tirano, donde se encuentra la NUDE, tienen una gran especialidad recreativa, y están capacitados para ejercer actividades en distintas áreas socio productivas. Psicológicamente, la comunidad se siente muy a gusto por lo que son naturalmente, un pueblo, su medio ambiente natural y están conscientes de sus debilidades sociales, y ambientales.</p>	<p>30</p> <p>OBJETIVO ESPECÍFICO 4 (PARTE II): DIALOGO DE SABERES CON EL CONSEJO COMUNAL DEL TIRANO. N.º 11 / 2017. 4.00 PM.</p> <h2 style="text-align: center;">¡ Muchas Gracias Consejo Comunal del Tirano !</h2> <p style="text-align: center;">Los investigadores.</p>

- Al Dialogo de Saberes con el Consejo Comunal Del Tirano, asistieron 17 personas, conformado mas que todo por Voceros Principales, quienes escucharon atentamente los resultados, y las ideas que les estaban planteando los Investigadores.
- El gran suministro de pasa malos, y bebidas, así como también, el uso de tecnologías Multimedia para la exposición, mantuvieron entretenido e interesado, al Consejo Comunal de El Tirano, quienes después de los 20 minutos de exposición, alargaron el evento, por mas de 2 horas y media, donde les dieron a conocer a los investigadores, sus puntos de vista y recomendaciones. Terminado el Dialogo de Saberes (8:30 PM), y en virtud de lo ameno que les pareció, y que aun les sobraban pasa malos y bebidas, decidieron seguir con su Sesión Ordinaria.
- A lo largo del Dialogo de Saberes con la Comunidad de El Tirano, se pudo registrar, una gran cantidad de información escrita, como

recomendaciones; fotográfica con 68 fotografías, en formato de imagen JPEG de 140 KB, con dimensiones 640 x 480 píxeles, favor ver el Hipervínculo [“Dialogo de Saberes con la Comunidad de El Tirano”](#) ; y audiovisual, con un video de 5 minutos y 25 segundos, en formato de archivo para películas Quick Time, de 22.5 MB, con recomendaciones, agradecimientos y necesidades, donde también la comunidad de El Tirano, por medio del Consejo Comunal, hace una sugerencia a la Universidad de Oriente, y los invita a que se apersonen mas seguido, para la búsqueda conjunta de soluciones, a las necesidades del pueblo, favor ver el Hipervínculo [“Recomendaciones Hechas por el Consejo Comunal de El Tirano”](#).

- Las recomendaciones hechas por los integrantes del consejo Comunal del Tirano, fueron muy directas, y pareciera que los ciudadanos que intervinieron, se prepararon para hacerlo. Dentro de las Recomendaciones, tenemos las siguientes:

a) Señor Miguel Rodríguez, Vocero del Consejo Comunal de El Tirano:



“Nueva Esparta es un pueblo pesquero, en el caso de El Tirano, también es un pueblo pesquero, y vive de la pesca,



son mas de 500 personas que se benefician de la pesca; se ha fortalecido la infraestructura turista y no la pesca, fortaléceme la pesca y el turismo, se da solo, porque el turista viene al pueblo, a conocer su historia, su cultura, sus tradiciones, y si estas no están fortalecidas, el turista no las conoce. El nativo es el que debe recibir a los turistas, y el nativo es pescador. Recientemente la UDO firmo un acuerdo, un convenio con los pescadores del Tirano, vamos a ver que pasa. Yo creo que debe haber un despertar del pueblo, y esto ayudaría a que nos integremos, como ustedes dicen hay que vencer la resistencia al cambio. Hay que desarrollar la actividad pesquera y el turismo vendrá solo”.

b) Señor Eduardo Ibarra, Vocero del Consejo Comunal de El Tirano:



“Yo creo, que hace falta mayor divulgación sobre la NUDE, y en eso la participación del pueblo es trascendental, yo creo que esto que ustedes nos están diciendo, se lo deben presentar también, a los demás Consejos Comunales, e incluso a la Alcaldía. Yo creo que estas cosas que están

haciendo ustedes deben tomarla como un patrón, y que las comunidades académicas vengan con el pueblo a resolver sus problemas, pues para esos uno estudia. Primero con lo de la NUDE, se pensaba hacer un desplazamiento de las casas, cosa que no quisimos que se hiciera, todavía no vemos un desarrollo concreto.”

- c) Señor Carlos Brito, Vocero del consejo Comunal de El Tirano, y Coordinador de Cooperativas de la NUDE de El Tirano:



“Yo pienso que es conveniente un Desarrollo Integral, que involucre a la comunidad, y que parta desde ella. Por otra parte, si existen cooperativas y a través de FITUR, se puede obtener información sobre ellas y la importante integración de la Comunidad, con la Empresa Privada y el Gobierno Nacional. Yo me les ofrezco para cualquier información adicional, mi teléfono es 0416-031.82.01. Hay un descontrol del Turismo, y hay que buscar las causas.”

- d) Señor Franklin Hernández, Ciudadano de la Comunidad de El Tirano:



“Se hace necesaria la integración del pueblo y la universidad, así el poder volverá al pueblo. Hay que fortalecer al pueblo, desarrollando la pesca, el turista es de 5 estrellas y no le importa el pueblo. Y si no se desarrolla al pueblo, menos le interesara. Esto es difícil de entenderlo, hay resistencia al cambio. A quienes encuestaron ustedes, si hay información la alcaldía la da y la alcaldía no me parece que haga política con lo de la NUDE, eso esta funcionando y va a mejorar.”

#### **4.6.1. Conclusiones**

En términos generales, al sintetizar en una Matriz DOFA, todas las informaciones obtenidas en los objetivos específicos anteriores, desarrollados a lo largo de esta investigación, y haberla presentado a la comunidad de una manera clara y amena, mediante la técnica de construcción de conociendo social, propuesta por el actual Estado venezolano, el Dialogo de Saberes, se pudo elaborar la Teorización de las siguientes Conclusiones y Recomendaciones:

- 4.6.1.1 No existe un Desarrollo Endógeno Concreto, que sea sincero con la Teoría del Modelo de Desarrollo Endógeno, en las actuales NUDES del Yaque y el Tirano.
- 4.6.1.2 Lo que Existe, es una Infraestructura Publica para el mejoramiento de la Imagen del Lugar, que ha generado puntos de encuentro para las comunidades y su recreación, pero su función como Núcleo de Desarrollo Endógeno, para el Potenciamiento de la Actividad Turística Local, es inexistente.
- 4.6.1.3 En El Tirano, las Infraestructura Publica para el mejoramiento de la Imagen del Lugar (actual NUDE), se ve opacada, con el principal problema de esa comunidad, como lo es la contaminación de la Bahía de El Tirano, a demás de que la recuperación (reconstrucción) y operación de las antiguas estructuras del Hotel de El Tirano, se las otorgaron a una Empresa Privada, que no pertenece a la Comunidad de El Tirano (Chana Hoteles)



- 4.6.1.4 La Situación de El Tirano, contrasta con la del Yaque, ya que el Yaque, a diferencia de El Tirano, si es un Destino Turístico Consolidado, y la existencia de las Infraestructuras Publicas para el

Mejoramiento de la Imagen del Lugar (Actual NUDE de el Yaque), vinieron a potenciar el desarrollo de la Actividad Turística Local, solamente con al salvedad, de que la Actividad Turística Local histórica y actual de el Yaque, siempre fue Privada y Exógeno, entonces, con respecto al modelo de desarrollo Endógeno, en el Yaque hay una contradicción, o tal vez fue adrede, pues la presencia de lo que supuestamente es una NUDE, Turísticamente esta beneficiando a la Empresa Turística, y a los Visitantes, pero no a la comunidad para quien fue concebida, socioprodutivamente hablando.

4.6.1.5 Se hace necesaria la integración UDO – Comunidad, bajo convenios estratégicos, que permitan exigir el continuo suministro de proyectos factibles, que garanticen el desarrollo de la Comunidad. Además por medio de este Documento Científico, la comunidad pidió, que se le hiciera una invitación formal, a la UDO, ya que necesitan decir muchas cosas, puesto que para la Conciencia Popular de la Comunidad de El Tirano, la Universidad, aunque no pareciere, tiene mucha responsabilidad en lo que actualmente les esta sucediendo a las comunidades, puesto que es la Universidad, la que posee los conocimientos Científicos, y metódicos, para que junto al Conocimiento Popular de las Comunidades, se impulse el Desarrollo Verdadero, Participativo y directo en todos sus aspectos, es decir Endógeno.

4.6.1.6 Es de suma importancia, de que para cualquier tipo de Desarrollo, que implique beneficios para la comunidad, deba partir de la tradición de la comunidad, de lo que ella hace, y ha estado haciendo

históricamente. La Planificación, debe ser el Vehículo para potencializar la Capacidad Creadora de un Pueblo.

- 4.6.1.7 La Empresa Privada, juega un papel fundamental en el Desarrollo de la Actividad Turística Local, su espacio debe preservarse, y buscarse los medios para su crecimiento y su compenetración con la comunidad.
- 4.6.1.8 Del mismo modo, el Estado, o las Autoridades Locales, deben intervenir constantemente en el desarrollo de la Actividad Turística Local, para evitar de que la Industria Turística (Empresas Privadas o Grandes Corporaciones), absorba los espacios de la Comunidad, y con ellos, los preciados Recursos Turísticos, ocasionándose así, lo que siempre ha venido sucediendo, el Monopolio de la Actividad Turística, por parte de la Empresa Privada.
- 4.6.1.9 Históricamente la Comunidad no tiene recursos para hacer Turismo, y mucho menos para emprender alguna suerte de Empresa Turística, más bien la comunidad siempre se ha dedicado a emprender sus Actividades Tradicionales. Esto ha ocasionado la inexistencia de una Cultura Turística, que les permita tener los conocimientos metódicos o prácticos del funcionamiento de la Actividad Turística, si a esta situación, se le suma la existencia de Recursos Turísticos Explotables (los cuales, empezando por la cultura, o historia de la comunidad, son infinitos), y una Planta Turística Instalada explotando los Recursos Turísticos de la Comunidad (Caso de El Tirano, y El Yaque), dependiendo de la óptica de quien lo interprete, se pueden tener dos versiones del fenómeno de la Actividad Turística Local:

- a) La Económica o Capitalista: el desarrollo de una Actividad Turística normal, mediante la inversión en una Planta Turística Corporativa; muchas veces Foráneas, o Trasnacional; que depende de Gustos y Necesidades Externas para ser Competitiva en el Mercado Internacional y Nacional, que genera muchos Empleos Directos; impulsa la economía local, y contribuye a Redistribuir el Ingreso en la Comunidad.
  
- b) La Social o Endógena: el desarrollo de una actividad Turística descontrolada, y desequilibrada; monopolizada por las manos de unos pocos; que no responde a los intereses y necesidades locales; que no contribuye con el desarrollo de la comunidad, donde la cultura, la historia, la naturaleza, las tradiciones, entre otros Recursos Turísticos Explotables de los cuales la comunidad es soberana, son explotados y monopolizados por la Industria Turística; una Industria Turística que además de beneficiarse Económicamente con los Atractivos Turísticos de la Comunidad, lo logra también, mediante la explotación del valioso Capital Humano Local, pagándoles Sueldos Miserables, o Plusvalías, en comparación con las grandes Riquezas Anuales que sacan de la comunidad; genera una Dependencia Económica Parasitante de la comunidad hacia ellas, en busca de Salarios Fijos, lo que a la larga genera una Aculturalización de la comunidad, y posteriormente, el desastre de la Dependencia Cultural, atrofiándose la cultura, la identidad, o tradición socio productiva Artesanal, y Autóctona, situación que agrava los problemas socioeconómicos de las comunidades, mientras va haciendo mas ricas a las Empresas Privadas.

- 4.6.1.10 Para resumir el uso de las palabras, y hacer mas cómoda y manejable desde el punto de vista de la redacción, las apreciaciones anteriores sobre el fenómeno o la situación Actual, verificada mediante esta investigación en las Comunidades de El Tirano y El Yaque, y en función de Teorizar con respecto al funcionamiento de las NUDES y la Actividad Turística, a tal situación se denominara “Turismo Funcional”.
- 4.6.1.11 De hecho, la Actividad Turística existente, tanto en la NUDE del Yaque, como la de El Tirano, es Funcional, es decir, se esta dando, ya que desde el punto de vista de la Planta Turística Instalada, se promociona, se reciben visitantes, se les atiende, estos disfrutan y pagan grandes sumas por los servicios, regresan a su lugar de origen y recomiendan, por otra parte la Empresa Privada establece sus estrategias para la Competencia en el Mercado tanto Nacional como Internacional, y contrata a Residentes de la Comunidad Local, con escasos conocimientos o Niveles Académicos, para que ejerzan Roles de poca responsabilidad Intelectual, lo que sugiere baja remuneración, y una disminución de Costos de Producción, una Máxima Producción y a unos precios de Mercado, para la mayor entrada de ingresos Posibles. Hecho tal que redundo en el crecimiento anual de la empresa Turística, y el decrecimiento Socioeconómico, y Cultural de una Comunidad Soberana de los Recursos Turísticos. Así como también la situación de una comunidad que se va acostumbrando, a la Dependencia Económica y Cultural, mientras que con el tiempo sus Legados Históricos-Culturales, y Naturales, se van Desvalorizando. Mientras que por otro lado las Instituciones Educativas, que por vocación Académica, conocen la técnica y



practica de la Actividad Turística, permanecen inertes ante la situación.

- 4.6.1.12 Creemos que la causa histórica del Turismo Funcional, reside en la manera de interpretarlo Teóricamente, ya que un ciudadano normal de la comunidad, puede trabajar para una Empresa Privada tranquilamente y participar con su rol, en el Desarrollo de la Actividad Turística Local, o simplemente participar en Jornadas Comunitarias de Concientización Turística o Ecológica, Limpieza de las Playas y Seguridad, o simplemente vendiendo empanadas, jugos y artesanías, a los visitantes que se alojan en los grandes Hoteles, o vienen a visitar a los Restaurantes, Parques Temáticos, entre otros. Pero la diferencia esta, en como se interprete la idea de “Participación” y creemos que si las Comunidades pudieran tener la posibilidad de participar Directamente en el Desarrollo de la Actividad Turística Local (lo que implicaría que el Estado les otorgue grandes sumas de dinero, para la ejecución de Proyectos Factibles, en el área del Turismo y la Recreación), estas deberían, sin intermediarios, Planificar sus Proyectos, Ejecutarlos, Gestionar su Administración, y Gerenciarlos, para así poder obtener plenamente Recursos Económicos Directos (ingresos), de la apropiada Explotación de sus Recursos Naturales, Históricos, Culturales, Humanos, etc., como Originales Atractivos Turísticos. Esto quiere decir, lógicamente y desde el punto de vista del Modelo Teórico del Desarrollo Endógeno, que en materia Turística, históricamente y actualmente, las comunidades de las NUDES de El Tirano, y El Yaque, en el mejo de los casos, han estado Participando Indirectamente.

4.6.1.13 Desde el punto de vista Ecológico, toda Planificación en el área del Turismo, debe ser Solvente, Auto Sustentable y Sostenible en el tiempo.

#### **4.6.2. Recomendaciones**

Ya para concluir, se condensa la experiencia en el siguiente Cuadro Numero 87, donde expresan claramente los Lineamientos necesarios, para direccionar, cualquier Plan Estratégico en materia de la Actividad Turística, en las NUDES del Estado Nueva Esparta, Playa El Yaque, y El Tirano:

NUDE	Lineamientos Académicos	Lineamientos Socio productivos	Lineamientos Ambientales	Lineamientos Histórico-Culturales	Lineamientos De mercado
El Tirano	Integración de la Comunidad, con la Universidad en la Creación de Proyectos Turísticos Factibles, de Participación y Beneficencia Directa por parte de las Comunidades.	Potencializar e incentivar las actividades Socioeconómicas Tradicionales de las comunidades, como medio para satisfacer las necesidades internas.	La limpieza y pulcritud, deberán ser políticas inviolables, para cualquier desarrollo socio productivo. Todo proyecto a ejecutarse, deberá ser evaluado, antes, y durante su desarrollo, para constatar que es, y seguirá siendo Ecológicamente Solvente.	Insistir constantemente, con el desarrollo y la promoción de campañas para el rescate de las tradiciones, y la identidad histórica, y cultural Local.	Ser originales. El concepto de calidad de los servicios ofertados por las comunidades a través de sus empresas, o cooperativas, deberán, partir de la originalidad propia de lo Autóctono. “no imitar 5 estrellas”.
El Yaque	Comprender la necesidad, y la importancia metodológica de la Participación Directa de las Comunidades, como medio para alcanzar un verdadero Desarrollo de la Actividad Turística Local.	Preparar y organizar a las comunidades, para que gestionen directamente, el Desarrollo Local de la Actividad Turística, mediante la puesta en practica de Empresas de Servicios Turísticos, de primer orden, como Alojamiento, A y B,	El saneamiento de la Bahía del Tirano, deberá ser prioridad, ante cualquier proyecto socio	Los nombres de los proyectos, de las empresas comunitarias o cooperativas, eventos, promociones, y cualquier otra actividad socio productiva local, desempeñada por las	Lo natural, lo autóctono, la vida y la alegría de las distintas manifestaciones de la comunidad, deberán ser, la esencia de los productos ofertados.

	<p>Los Proyectos Turísticos dedicados a desarrollar las Comunidades, deben evitar en todas sus dimensiones, caer en la practica del Turismo Funcional</p>	<p>Transporte, Viajes y Tours, Parques Temáticos, Etc.</p> <p>Al lograr que las comunidades Participen Directamente, en el desarrollo de la Actividad Turística Local, por norma general y Auto sustentable, las mismas deben integrarse al desarrollo de las Actividades Socioeconómicas Tradicionales de la Comunidad, ya que estas y sus entorno, deberán ser el principal Atractivo Turístico Local, ya que esta exclusividad, permitiría</p>	<p>productivo, para la NUDE de El Tirano, ya que el Mismo colaborara con la Potencialización de la Actividad Pesquera Artesanal en la Bahía del Tirano.</p> <p>Es importante sanear y conservar la Laguna de El Yaque, ya que la misma es un Patrimonio Natural, y se puede constituir como un elemento de desarrollo socio productivo Turístico de exclusividad, para la comunidad del Yaque.</p>	<p>comunidades, o Autoridades Locales, deberán llevar nombres o palabras que expresen o demuestren los sentimientos locales, de la comunidad.</p> <p>Todos los proyectos, y empresas de la comunidad, deberán estar fundamentadas, en el rescate de las tradiciones, históricas y culturales, y esos, deberán ser unos de sus atractivos principales, dentro de la Oferta Local. Tal acción generara exclusividad, para competir en el</p>	<p>Educar y satisfacer las necesidades internas de la comunidad, si todo este bien, los visitantes no encontraran nada malo, en la esencia principal de los atractivos, la comunidad y su medio ambiente.</p> <p>Evitar la rivalidad interna, la competencia debe ser contra los destinos turísticos emergentes, o los ya consolidados.</p> <p>Una vez logrado la identidad de un</p>
--	---	---	--	--	---

		<p>la competencia, en el Mercado, con la Empresa Privada Consolidada.</p> <p>Al lograr el punto anterior, o algún resultado positivo, habrá que evaluar si se han caído en los errores del Turismo Funcional, la Resistencia Al Cambio, o en la falta de Constancia. Al mismo tiempo es necesario que la comunidad genere nuevas funciones, como empresas de promoción Turística.</p> <p>Una vez lograda una Identidad Turística</p>		Mercado.	<p>desarrollo turístico local básico, se podrá intentar establecer convenios con la empresa privada local, de beneficencia socioeconómica mutua. Donde hay que tener siempre presente la vulnerabilidad socioeconómica de la comunidad, y por lo tanto, tales convenios se deberán hacer solo si, y solo si, la comunidad es privilegiada. No se descartan empresas privadas que no tengan residencia local, ya que si las locales, no quieren</p>
--	--	--	--	----------	--

		Comunitaria, y un comienzo de un Desarrollo Endógeno del Turismo Local, se hace necesaria la constante evaluación de resultados anuales. Así como también es el momento para establecer acuerdos Estratégicos con la Planta Turística Privada Instalada, para evitar el desgaste y la destrucción mutua.			colaborar, bueno que vengan otras de otros lados, que quieran colaborar e invertir en el desarrollo de la actividad turística local.
--	--	--	--	--	--

## REFERENCIAS BIBLIOGRÁFICAS

Jiménez, Guzmán. (1990), “Teoría Turística. Hotelería y Turismo”.

Hans-Joachim knebel, (1960). “Sociología del Turismo. Cambios Estructurales en el Turismo Moderno”.

Profesor Rafael Lunar (2003). “La Puesta en Valor: Valuación y Valorización de los Patrimonios Históricos y Culturales”. Ensayo Científico para la Cátedra: Conservación de los Patrimonios Históricos y Culturales. UDONE.

Boullon, R (1997). “Planificación de Espacios Turísticos”.

MINEP (2005), “Desarrollo Endógeno Bolivariano: Eje de formación Sociopolítica”.

Elías Jaua Milano, “Nuevo Modelo Socio Productivo y Desarrollo Endógeno”. Primer Simposio Nacional Sobre Planificación y Desarrollo Endógeno, (2005).

MINEP (2005), “La Investigación en la Practica popular: Eje de formación Sociopolítica”.

Mathieson y Wall. (1990). “Turismo Repercusiones Económicas, Físicas y Sociales”.

Vargas de Milá. (1993). “La actividad Turística: Un enfoque Sociológico”.

MINEP, (2005). Publicación periódica “Desarrollo Endógeno Bolivariano: Eje de formación Sociopolítica”.

Profesor Ovalles. (2004), “Curso de Turismo Comunitario”.

Molina, Sergio. (1997). “Conceptualización del Turismo”.

Molina, Sergio. (1983). “Plan Integral del Turismo, Un Enfoque para Latinoamérica”.

Urich, Erika. (2002). “Participación Comunitaria en la Actividad Turística: Dinámica y Percepción de las Empanaderas de la Ciudad de Pampatar”. Trabajo de grado modalidad Investigación, para optar al título de Licenciado en Turismo.

Hidalgo, Eudys y Vásquez Yanett. (2000), “Turismo y Participación Comunitaria: Posibilidad de Microempresas Turísticas en el Municipio Arismendi, Estado Nueva Esparta”. Trabajo de grado modalidad Investigación, para optar al título de Licenciado en Turismo.

CORPOTUR. Informe anual “Indicadores Turísticos, Noviembre del 2003”.

CORPOTUR. “Estadísticas Turísticas del Estado Nueva Esparta 2004”.

“Plan de Desarrollo Económico y Social de la Nación 2001-2007”.

“Plan Nacional Estratégico de Turismo”, (2003-2007).



“Ley Orgánica del Turismo”. Publicada en gaceta oficial numero 38.215, de fecha 23 de Junio del 2005.

CENDES (1998), “ Definición de una Metodología para la Elaboración de un Plan Estratégico Para el Desarrollo de la Región Oriente del País”.

MINEP (2006), en la revista “Turismo Endógeno: Conociendo las maravillas de la Venezuela Adentro”.

Jacqueline Hurtado de Barrera, (200); “El Proyecto de Investigación; Metodología de la Investigación Holística”

Arnoldo Claret Véliz, (2005); “Como Hacer y Defender una Tesis”

Ministerio de Turismo (MINTUR) – Asamblea Nacional, (2006); “Ley Para La Promoción Del Turismo Popular, 16 de Mayo del 2006”

Ministerio de Turismo (MINTUR), en la revista: “Turismo y Revolución”

**Internet:**

[www.antolindelcampo-nuevaesparta.gov.ve](http://www.antolindelcampo-nuevaesparta.gov.ve).

[www.cnti.gob.ve](http://www.cnti.gob.ve).

[www.alopresidente.gob.ve](http://www.alopresidente.gob.ve).

# **ANEXOS**

## **Primer Anexo**



### **UNIVERSIDAD DE ORIENTE NUCLEO DE NUEVA ESPARTA ESCUELA DE HOTELERIA Y TURISMO**

El presente, es un instrumento para la identificación de factores socio-económicos, históricos, culturales y físicos ambientales, para ser aplicado a las comunidades de las NUDES del Estado Nueva Esparta, Playa El Yaque y El Tirano; correspondiente a la propuesta de PRE-grado:

### **DIAGNOSTICO DE LA ACTIVIDAD TURÍSTICA EN LOS NÚCLEOS DE DESARROLLO ENDÓGENO DEL ESTADO NUEVA ESPARTA (PLAYA EL YAQUE – EL TIRANO)**

ASPECTOS SOCIALES, ECONÓMICOS Y PSICOLÓGICOS DE LOS HABITANTES DE LAS COMUNIDADES DE LAS NUDES DEL ESTADO NUEVA ESPARTA	
<p>1. Vives con tu familia</p> <p>1.1. Si___</p> <p>1.2. No___.</p> <p>2. Eres venezolano</p> <p>2.1. Si___</p> <p>2.2. No___.</p> <p>3. Eres residente de esta población</p> <p>3.1. Si___</p> <p>3.2. No___.</p> <p>4. En caso de ser afirmativo, por cuantos años: ___.</p> <p>5. ¿Trabajas actualmente?</p> <p>5.1. Si___</p> <p>5.2. No___</p> <p>6. En caso de trabajar indique el tipo de institución o empresa donde trabaja</p> <p>6.1. Publica___</p> <p>6.2. Privada___</p> <p>7. Rama productiva de la empresa donde trabaja: _____.</p> <p>8. Esta empresa esta domiciliada en su comunidad:</p> <p>8.1. Si___</p> <p>8.2. No___</p> <p>9. Monto mensual sueldo (Bs.) que percibe (ajustado al salario mínimo 2007)</p>	<p>12. Con que frecuencia:</p> <p>12.1. horas</p> <p>12.2. diaria</p> <p>12.3. semanal</p> <p>12.4. quincenal</p> <p>12.5. mensual</p> <p>13. Depende económicamente de:</p> <p>13.1. padre</p> <p>13.2. madre</p> <p>13.3. conyugue</p> <p>13.4. hermanos</p> <p>13.5. independiente</p> <p>13.6. Otros familiares.</p> <p>14. grado de instrucción que posee</p> <p>14.1. iletrado</p> <p>14.2. alfabetizado</p> <p>14.3. Primaria</p> <p>14.4. Bachiller</p> <p>14.5. Técnico Medio</p> <p>14.6. Técnico Superior Universitario</p> <p>14.7. otro_____.</p> <p>14.8. Ninguno.</p> <p>15. En caso de ser Técnico Medio o universitario, especifique la carrera:_____.</p>

<p>9.1. 0 – 200.000</p> <p>9.2. 200.000 - 614.000</p> <p>9.3. 614.000 - 800.000</p> <p>9.4. 800.001 - 1.200.000</p> <p>9.5. 1.200.001 o más</p> <p>10. trabajas por cuenta propia:</p> <p>10.1. Si___</p> <p>10.2. No___</p> <p>11. si trabajas por cuenta propia cuanto percibes:</p> <p>11.1. 0 – 200.000</p> <p>11.2. 200.000 - 614.000</p> <p>11.3. 614.000 - 800.000</p> <p>11.4. 800.001 - 1.200.000</p> <p>11.5. 1.200.001 o más</p>	<p>16. diga si la ejerce actualmente:</p> <p>16.1. Si___</p> <p>16.2. No___</p> <p>17. si no la ejerces actualmente, diga si la has ejercido anteriormente:</p> <p>17.1 Si___</p> <p>17.2.No___</p> <p>18. Eres estudiante universitario:</p> <p>18.1. Si___</p> <p>18.2. No___</p> <p>19. En caso de ser afirmativo, Que estudias:_____.</p>
---	---

ASPECTOS SOCIALES, ECONÓMICOS Y PSICOLÓGICOS DE LOS HABITANTES DE LAS COMUNIDADES DE LAS NUDES DEL ESTADO NUEVA ESPARTA	
<p>20. diga el monto de la matrícula por período académico (sólo si estudia en instituto o universidad privada):_____.</p> <p>21. Eres casado(a):</p> <p>21.1. Si___</p> <p>21.2. No___</p> <p>22. En caso de ser afirmativo, su conyugue trabaja actualmente:</p> <p>22.1. Si___</p> <p>22.2. No___.</p> <p>23. En caso de que su conyugue trabaje, indique el tipo de institución o empresa donde trabaja:</p> <p>23.1. publica</p> <p>23.2. privada</p> <p>24. indique la rama productiva, de la empresa donde labora su conyugue:_____.</p> <p>25. indique si la empresa donde labora su conyugue, esta residenciada en su comunidad:</p> <p>25.1. Si ___.</p> <p>25.2. No___.</p> <p>26. Monto mensual sueldo (Bs.) que percibe su conyugue por laborar en esa empresa:</p> <p>26.1. 0 – 200.000</p> <p>26.2. 200.000 - 614.000</p> <p>26.3. 614.000 - 800.000</p>	<p>30. En caso de ser afirmativo, Cuanto percibe:</p> <p>30.1. 0 – 200.000</p> <p>30.2. 200.000 - 614.000</p> <p>30.3. 614.000 - 800.000</p> <p>30.4. 800.001-1.200.000</p> <p>30.5. 1.200.001 o más</p> <p>31. Con que frecuencia:</p> <p>31.1. por hora</p> <p>31.2. por día</p> <p>31.3. por semana</p> <p>31.4. por quincena</p> <p>31.5. mensual</p> <p>31.6. por comisión</p> <p>32. su conyugue depende económicamente de:</p> <p>32.1. usted</p> <p>32.2. de los familiares</p> <p>33. Nivel de instrucción del padre, madre o conyugue.</p> <p>33.1. iletrado</p> <p>33.2. alfabetizado</p> <p>33.3. Primaria</p> <p>33.4. Bachiller</p> <p>33.5. Técnico Medio</p> <p>33.6. Técnico Superior Universitario</p> <p>33.7. otro_____.</p>

<p>26.4. 800.001-1.200.000</p> <p>26.5. 1.200.001 o más</p> <p>27. adicionalmente su conyugue tiene otro trabajo remunerado:</p> <p>27.1. si ____</p> <p>27.2. no ____</p> <p>28. cuanto gana: _____bs.</p> <p>29. su conyugue trabaja por cuenta propia:</p> <p>29.1. Si ____.</p> <p>29.2. No ____.</p>	<p>33.8. Ninguno.</p> <p>34. En caso de que se encuentren estudiando escriba el grado; la carrera o especialización y la institución:</p> <p>34.1. Grado: _____.</p> <p>34.2. Carrera: _____.</p> <p>34.3. Institución: _____.</p> <p>35. Algunos de ellos reciben becas o ayudas</p> <p>35.1. Si ____.</p> <p>35.2. No ____.</p>
---	---

ASPECTOS SOCIALES, ECONÓMICOS Y PSICOLÓGICOS DE LOS HABITANTES DE LAS COMUNIDADES DE LAS NUDES DEL ESTADO NUEVA ESPARTA	
<p>36. En caso de ser afirmativo indique la frecuencia:</p> <p>36.1. por hora</p> <p>36.2. por día</p> <p>36.3. por semana</p> <p>36.4. por quincena</p> <p>36.5. mensual</p> <p>36.6. por comisión</p> <p>37. En caso de ser afirmativo indique el monto de la beca o ayuda: _____bs.</p> <p>38. Monto de la matrícula por período académico (sólo si estudia en instituto o universidad privada). _____bs.</p> <p>39. Tipo de vivienda que habitas:</p> <p>39.1. quinta</p> <p>39.2. apartamento en quinta</p> <p>39.3. apartamento en casa</p> <p>39.4. apartamento en edificio</p> <p>39.5. apartamento en barrio</p> <p>39.6. casa en urbanización</p> <p>39.7. Casa en barrio.</p> <p>39.8. casa rural</p> <p>39.9. rancho urbano</p> <p>39.10. Rancho Campesino</p> <p>39.11. Residencia Estudiantil</p>	<p>43. Tipo de piso que posee su vivienda</p> <p>43.1. cemento</p> <p>43.2. Granito.</p> <p>43.3. cerámica</p> <p>43.4. tierra</p> <p>43.5. mármol</p> <p>43.6. parquet</p> <p>43.7. piedra pulida</p> <p>43.8. terracota</p> <p>43.9. otro _____.</p> <p>44. ¿Cuántos hermanos tienes? _____.</p> <p>45. ¿Cuántos hermanos estudian? _____.</p> <p>46. En caso de que se encuentren estudiando escriba el grado; la carrera o especialización y la institución:</p> <p>46.1. grado _____</p> <p>46.2. carrera _____</p> <p>46.3. institución _____</p> <p>47. Algunos de ellos reciben becas o ayudas</p> <p>47.1. si _____</p> <p>47.2. no _____</p> <p>48. En caso de ser afirmativo indique la frecuencia:</p> <p>48.1. por hora</p> <p>48.2. por día</p> <p>48.3. por semana</p>



<p>39.12. habitación Alquilada</p> <p>40. Se aloja en esta comunidad:</p> <p>40.1. Si _____</p> <p>40.2. No _____</p> <p>41. Tenencia de la vivienda que habitas:</p> <p>41.1. Propia</p> <p>41.2. alquilada</p> <p>42. en caso de ser alquilada cuanto pagas mensual (Bs) o (S): _____.</p>	<p>48.4. por quincena</p> <p>48.5. mensual</p> <p>48.6. por comisión</p> <p>49. En caso de ser afirmativo indique el monto de la beca o ayuda _____ bs.</p> <p>50. Monto de la matrícula por período académico (sólo si estudia en instituto o universidad privada) _____ bs.</p>
--	---

ASPECTOS SOCIALES, ECONÓMICOS Y PSICOLÓGICOS DE LOS HABITANTES DE LAS COMUNIDADES DE LAS NUDES DEL ESTADO NUEVA ESPARTA	
<p>51. ¿Cuántos hermanos viven en su núcleo familiar?_____.</p> <p>52. Total mensual ingresos familiares (Bs.):_____.</p> <p>53. ¿Usted recibe ayuda económica de alguna institución u organismo público o privado?</p> <p>53.1. si___</p> <p>53.2. no___</p> <p>54. Si la respuesta es afirmativa, indique nombre de _____ la _____ institución: _____.</p> <p>55. Seleccione el monto mensual percibido por becas o ayudas (Bs.) _____.</p> <p>56. pertenece usted, o tiene alguna relación con un pueblo indígena:</p> <p>56.1. si___</p> <p>56.2. no___</p> <p>57. cual: _____.</p> <p>58. en general, posees o gozas de algunos de estos bienes materiales:</p> <p>58.1. Casas</p> <p>58.2. terrenos</p> <p>58.3. apartamentos</p> <p>58.4. embarcaciones</p> <p>58.5. locales</p>	<p>61. pertenece usted a organizaciones con fines sociales, o sindicales:</p> <p>61.1. si___</p> <p>61.2. no___</p> <p>62. puede mencionar cual: _____.</p> <p>63. posee usted conocimientos de procesos productivos científicos, procesos artesanales, u otros que se puedan considerar:</p> <p>63.1. si___</p> <p>63.2. no___</p> <p>64. puede dar su observación con respecto a la pregunta anterior:</p> <p>65. te sientes a gusto con tu gentilicio:</p> <p>65.1. si___</p> <p>65.2. no___</p> <p>66. sientes que tu comunidad te pertenece:</p> <p>66.1. si___</p> <p>66.2. no___</p> <p>67. te sientes a gusto con la ubicación geográfica de tu comunidad.</p> <p>67.1. si___</p> <p>67.2. no___</p> <p>68. puedes describir con una sola palabra tu comunidad: _____.</p> <p>69. puedes describir con una sola palabra, el entorno natural y el paisaje de tu comunidad: _____.</p>

<p>58.6. carros</p> <p>58.7. Otros:_____.</p> <p>59. gozas regularmente de servicios básicos y de infraestructura:</p> <p>59.1. agua</p> <p>59.2. luz</p> <p>59.3. teléfono</p> <p>59.4. aguas servidas</p> <p>59.5. aseo urbano</p> <p>59.10. médicos asistenciales</p> <p>59.11. otros:_____.</p> <p>60. de su observación:</p>	<p>70. crees que tu comunidad esta sucia, por los desechos sólidos:</p> <p>70.1. si____</p> <p>70.2. no____</p> <p>71. crees que en tu comunidad hay contaminación ambiental:</p> <p>71.1. si____</p> <p>71.2. no____</p> <p>72. da una breve explicación al respecto:</p>
---	--

ASPECTOS SOCIALES, ECONÓMICOS Y PSICOLÓGICOS DE LOS HABITANTES DE LAS COMUNIDADES DE LAS NUDES DEL ESTADO NUEVA ESPARTA	
<p>73. que crees que la falta a tu comunidad:</p> <p>74. como cree usted que podría mejorar su situación:</p> <p>74.1. económica:</p> <p>74.2. social:</p> <p>74.3. relaciones con su comunidad:</p> <p>74.4. ambiental:</p> <p>75. participa usted de alguna actividad en la NUDE local:</p> <p>75.1. si___</p> <p>75.2. no___</p> <p>76. en caso de ser afirmativa su respuesta indique si es:</p> <p>76.1. turística</p> <p>76.2. recreativa</p> <p>76.3. cualquier otro servicio:</p> <p>77. en función de la pregunta anterior, diga:</p> <p>77.1. recibo remuneración</p> <p>77.2. no recibo remuneración</p> <p>78. en función de la pregunta anterior, diga cuanto gana, y la frecuencia:</p>	<p>80. de ser afirmativo, cuales aspectos:</p> <p>80.1. Educativos y formación para el trabajo.</p> <p>80.2. Culturales.</p> <p>80.3. sanitarios, y saneamiento ambiental</p> <p>80.4. empleo</p> <p>80.5. orgullo local</p> <p>80.6. otros:</p>

79. la presencia de la NUDE ha mejorado algunos aspectos  
de la Imagen del Lugar Local:

79.1. si\_\_\_

79.2. No\_\_\_

## Segundo Anexo



### **UNIVERSIDAD DE ORIENTE NÚCLEO DE NUEVA ESPARTA ESCUELA DE HOTELERÍA Y TURISMO**

El presente, es un instrumento para conocer a los ciudadanos que estén realizando alguna actividad, en las NUDES del Estado Nueva Esparta, Playa El Yaque y El Tirano; correspondiente a la propuesta de PRE-grado:

### **DIAGNOSTICO DE LA ACTIVIDAD TURÍSTICA EN LOS NÚCLEOS DE DESARROLLO ENDÓGENO DEL ESTADO NUEVA ESPARTA (PLAYA EL YAQUE – EL TIRANO)**

PARA SER LLENADO POR LOS CIUDADANOS(AS) QUE PARTICIPAN DE ALGUNA MANERA EN LAS NUDES DEL ESTADO NUEVA ESPARTA	
<p>1. Usted es Residente de la comunidad donde se encuentra ubicada esta NUDE:</p> <p>1.1. si___</p> <p>1.2. No___</p> <p>2. cree usted que ejerce vida activa dentro de la NUDE local:</p> <p>2.1. si___</p> <p>2.2. no___</p> <p>3. En caso de ser negativa su respuesta, diga si tiene alguna relación con la NUDE:</p> <p>3.1. si___</p> <p>3.2. no___</p> <p>4. en caso de tener alguna relación con la NUDE, diga si es una de las siguientes:</p> <p>4.1. Estoy preparando personas, para que ejerzan alguna actividad socio productiva.</p> <p>4.2. Me estoy formando para ejercer alguna actividad Socio productiva.</p> <p>4.3. Estoy ejerciendo una actividad socio productiva.</p> <p>4.4. estoy prestando un servicio voluntario en la NUDE</p> <p>4.5. estoy prestando un servicio voluntario en la comunidad</p> <p>4.6. estoy prestando un servicio remunerado en la NUDE</p> <p>4.7. estoy prestando un servicio remunerado en la comunidad</p> <p>5. tiene usted un cargo administrativo en la NUDE:</p> <p>5.1. si___</p>	<p>7. su participación es por medio de la Misión Vuelvan Caras:</p> <p>7.1. si___</p> <p>7.2. no___</p> <p>8. su participación es por medio del INCE:</p> <p>8.1. si___</p> <p>8.2. no___</p> <p>9. en caso de que usted participe por medio de otra organización, diga cual:</p> <p style="text-align: center;">Participación Turística</p> <p>1. sea cual sea su relación con la NUDE, diga si tiene que ver con el desarrollo de la Actividad Turística y Recreativa Local:</p> <p>1.3. si___</p> <p>1.4. no___</p> <p>2. en caso de ser afirmativa su respuesta, diga en que área:</p> <p>2.1. formación</p> <p>2.2. alojamiento</p> <p>2.3. alimentos y bebidas</p> <p>2.4. transporte</p> <p>2.5. Animación y recreación.</p> <p>2.6. promotor turístico</p> <p>2.7. guía turístico</p> <p>2.8. seguridad</p> <p>2.9. otra:</p>

<p>5.2. No___</p> <p>6. en caso de ser afirmativa su respuesta, diga cual:</p> <p>6.1. Administrador.</p> <p>6.2. coordinador</p> <p>6.3. supervisor</p> <p>6.4. encargado</p> <p>6.5. mantenimiento</p> <p>6.6. preparador</p> <p>6.7. otro:</p>	<p>3. en caso de ser afirmativa las dos ultimas respuestas anteriores, llénese el Inventario, de "Empresas Prestadoras de Servicios Turísticos"</p>
---	---



**Tercer Anexo****UNIVERSIDAD DE ORIENTE  
NÚCLEO DE NUEVA ESPARTA  
ESCUELA DE HOTELERÍA Y TURISMO**

El presente, es un instrumento para conocer a las opiniones de las Autoridades Locales que tengan alguna relación, con las NUDES del Estado Nueva Esparta, Playa El Yaque y El Tirano; correspondiente a la propuesta de PRE-grado, (la información obtenida servirá para complementar los resultados de los Instrumentos presentados en los Anexos 1, 2, y 4):

**DIAGNOSTICO DE LA ACTIVIDAD TURÍSTICA EN LOS NÚCLEOS  
DE DESARROLLO ENDÓGENO DEL ESTADO NUEVA ESPARTA  
(PLAYA EL YAQUE – EL TIRANO)**

PARA LAS AUTORIDADES COMPETENTES (DIRECCIONES MUNICIPALES DE TURISMO)	
<p>Nombre:</p> <p>Cargo:</p> <p>Teléfono:</p> <p>E mail:</p> <p>Pagina Web:</p> <p style="text-align: center;">Participación y Turismo</p> <p>1. aproximadamente, cuantos ciudadanos y ciudadanas Participan con cualquier actividad turística y recreativa en las NUDES:</p> <p>2. aproximadamente cuantos ciudadanos y ciudadanas Participan con cualquier otra actividad en las NUDES:</p> <p>1. existen Empresas Privadas Prestadoras de Servicios Turísticos, en la comunidad donde se encuentra la NUDE:</p> <p>1.1. si___</p> <p>1.2. no___</p> <p>2. cuantas son:</p> <p>3. Inventario Turístico C/U (Formato Tradicional)</p>	<p style="text-align: center;">Aspectos Históricos</p> <p>1. existe en la actualidad una población indígena autóctona en la localidad:</p> <p>1.1. si___</p> <p>1.2. no___</p> <p>2. de ser afirmativo, cual:</p> <p>3. cuales son sus características:</p> <p>4. existieron hace mucho tiempo:</p> <p>4.1. si___</p> <p>4.2. no___</p> <p>5. de ser afirmativo, cual:</p> <p>6. cuales fueron sus características (si son documentos se pueden anexar):</p> <p>7. reseña histórica del lugar (si son documentos se pueden anexar):</p> <p>8. aspectos anecdóticos que tengan que ver con la historia del lugar, (si son documentos se pueden anexar):</p> <p style="text-align: center;">Aspectos Culturales</p> <p style="text-align: center;">Registro y Documentación</p>

<p>3. tiene conocimiento si parte de ese personal tienen domicilio Local:</p> <p>3.1. si___</p> <p>3.2. no___</p> <p>4. cuantos:</p>	<p>Aspectos Físico Ambientales</p> <p>Registro y Documentación</p>
--	--

**Cuarto Anexo****UNIVERSIDAD DE ORIENTE  
NÚCLEO DE NUEVA ESPARTA  
ESCUELA DE HOTELERÍA Y TURISMO**

El presente, es un instrumento para conocer a las Empresas Privadas que estén realizando alguna actividad, en las NUDES del Estado Nueva Esparta, Playa El Yaque y El Tirano; correspondiente a la propuesta de PRE-grado:

**DIAGNOSTICO DE LA ACTIVIDAD TURÍSTICA EN LOS NÚCLEOS  
DE DESARROLLO ENDÓGENO DEL ESTADO NUEVA ESPARTA  
(PLAYA EL YAQUE – EL TIRANO)**

<b>PARA SER LLENADO POR LAS EMPRESAS PRESTADORAS DE SERVICIOS TURÍSTICOS EN LAS COMUNIDADES DE LAS NUDES DEL ESTADO NUEVA ESPARTA</b>	
<p>Nombre: Cargo: Teléfono:</p> <p style="text-align: center;">Identificación y Ubicación</p> <p>1. Nombre de la Empresa: 2. Rama productiva ( a que se dedica la empresa): 3. Dirección:</p> <p>4. Punto de referencia: 5. Teléfono: 6. E mail: 7. Pagina Web: 8. Dueño de la empresa: 9. Nacionalidad del dueño: 10. Cuantos años tiene la empresa activa en este lugar:</p> <p style="text-align: center;">Aspectos Productivos</p>	<p>12. demanda a la que va dirigida originalmente los servicios ofertados: 12.1. nacional 12.2. internacional 12.3. mixta (ambas)</p> <p>13. usualmente ¿Cuál es la Nacionalidad mas frecuente del Cliente? 13.1. venezolano 13.2. extranjero</p> <p>14. ingresos anuales (si es posible):</p> <p>15. estructura Organizativa de la empresa ( se pueden anexar documentos):</p> <p>16. cantidad de personal: 17. números de empleados de residencia local, con el rol de obrero: 18. números de empleados de residencia local, con el rol de oficinista: 19. números de empleados de residencia local, con el rol de supervisores: 20. números de empleados de residencia local, con el rol de gerente: 21. números de empleados de residencia local, con cualquier otro rol. Describir:</p> <p>21. esta empresa ha prestado algún servicio comunitario:</p>

<p>11. Servicios que ofrece la empresa (colocar precios y facilidades de pago), se pueden anexar documentos:</p>	<p>21.1. si___ 21.2. no___ 22. ¿Cuál?:  23. ¿Dónde?:  24. ¿Cuándo fue el más reciente?:</p>
--	---

## Quinto anexo



Gobierno Bolivariano  
de Venezuela

Ministerio del Poder Popular  
para la Comunicación y la Información



Caracas, 09 de Abril de 2007

Es una de las playas más visitadas del país

### **Playa El Yaque será acondicionada para el Turismo Nacional e Internacional**



Fotos: Playa el Yaque

**EL Ministerio de Turismo viene adelantando una política de desarrollo y reacondicionamiento de los sitios más visitados de Venezuela, este es el caso de Playa el Yaque en el Estado Nueva Esparta. (Fotos: Ibelis Manzano. Coordinación de Prensa del Municipio Díaz)**

Por: Mayra Lily Cerró

Playa El Yaque, pertenece al Municipio Díaz del estado Nueva Esparta. Está ubicada a tres kilómetros del Aeropuerto Internacional Santiago Mariño, ocupando una extensión aproximada de dos mil metros.

Por su belleza natural, esta playa es considerada como unas de las mejores del mundo para la práctica de deportes acuáticos como el Windsurf y el Kitesurf, por sus fuertes vientos, cálidas temperaturas y la poca profundidad del agua.

Anualmente visitan estas costas margariteñas alrededor de 20 mil turistas nacionales e internacionales, aficionados del Windsurf y el Kitesurf.

Por todas estas razones el Ministerio de Turismo busca satisfacer las necesidades de los excursionistas, a fin de poder brindarles una mejor atención y un excelente urbanismo.

Hace más de 15 años, cuando los pescadores de la zona comenzaron a poblar Playa El Yaque, lo hicieron de una forma desordenada, sin planificar bien su desarrollo a largo plazo. Por este motivo, uno de los proyectos del Jefe del Estado, Hugo Chávez Frías, es impulsar nuestras bellezas y bondades naturales.

### **Inversión Millonaria**

El Ministerio de Turismo ha previsto una inversión, en Playa El Yaque, de 3.266.658.588,49 de bolívares, con el fin de darle una nueva fachada a este sector tan visitado en la Isla de Margarita.

Se estima que a través de la ejecución de este proyecto se proporcionen unos 80 empleos directos y 244 empleos indirectos.

### **Características del Proyecto**

En aproximadamente cuatro semanas se prevé la culminación de las obras de reacondicionamiento en Playa El Yaque.



Este reacondicionamiento contempla entre otras cosas: construir aceras de concreto en la vía de acceso principal y el sistema de paradas de transporte público, así mismo la adecuación del estacionamiento, la fachada de la escuela existente y suministro y colocación de mobiliarios urbano en El Yaque. Igualmente se prevé la construcción de una plaza informativa y una plaza central. Los pobladores de la zona y los turistas contarán con una cancha deportiva de usos múltiples y un parque infantil comunitario. Se ajustará el sistema sanitario general y de electrificación de El Yaque.

### **Hablan los beneficiados**

Víctor Martín, vicepresidente de la Asociación de Hoteles de Playa El Yaque, de nacionalidad portuguesa, pero con más de 17 años en la zona, es el dueño del primer hotel que se inauguró en esa costa, considera muy positiva la gestión realizada por Mintur. “Yo soy amante del Windsurf y el Kitesurf, por eso me vine a trabajar duro para acá, Playa El Yaque necesitaba esa ayuda del Gobierno para incentivar el turismo”.

Asimismo, Argenis Rodriguez, tiene toda su vida en esta Playa, señaló que anteriormente no se veía el apoyo de los gobernantes y ahora, gracias a la atención que el Presidente Chávez le ha dado a los sectores más desprotegidos y olvidados, se verán beneficiados con esta labor de embellecimiento y reordenamiento de El Yaque, de esta manera podrán ofrecerle mejor atención al turista, tanto nacional como al internacional.

Mientras que Yomaira Marcano, de 40 años de edad y madre de cuatro hijos, dice estar satisfecha por la iniciativa del Gobierno Nacional, de arreglar Playa El Yaque. Esta mujer, quien se gana la vida vendiendo comida en uno de los kioscos de la playa, expresó: “Es muy importante arreglar las calles y poner todos los servicios, ya que así garantizaremos un mejor servicio, además los turistas se irán con ganas de regresar a este sector de la Perla del Caribe”.

Por su parte, Asdrúbal Zábala, de 46 años de edad, es nativo de Margarita. Es maestro de obra de oficio, y es uno de los impulsores del reacondicionamiento de Playa El Yaque. Él ha visto como ha crecido anárquicamente la zona, y nos dijo:”Lo que está haciendo el gobierno del presidente Chávez, a través del Ministerio de Turismo, es la parte urbanística

del Yaque, nosotros estamos dispuestos a seguir colaborando para que esta playa sea uno de los polos turísticos principales del país”.

En menos de un mes, Playa El Yaque tendrá nueva cara para mostrársela a los miles de visitantes que acuden a la zona por su belleza y para la práctica del Windsurf y el Kitesurf, ya que desde hace más de 5 años se realizan en esta playa competencias de alto nivel.

No obstante, lo más importante de la misión del Gobierno Nacional a través del Ministerio de Turismo, es la incorporación de la comunidad en el desarrollo turístico de la Nación.

## Sexto anexo



### Economía y Negocios

#### Turismo nacional registró balance positivo

**El aporte del sector turístico al Producto Interno Bruto será de 4.9 este año, un punto más que el registrado en el 2003, cuando se ubicó en 3.9, así lo anunció la viceministra de Turismo, Dalila Monserratt, quien presentó el balance de fin de año...**

El aporte del sector turístico al Producto Interno Bruto será de 4.9 este año, un punto más que el registrado en el 2003, cuando se ubicó en 3.9, así lo anunció la viceministra de Turismo, Dalila Monserratt, quien presentó el balance de fin de año de este Despacho.

Dalila Monserratt hizo el anuncio junto al presidente de Inatur Rafael Torres, así como con los directores de Promoción Rosa Acevedo, Política Turística Clemente García y Desarrollo Económico Augusto Celis.

Al anunciar los logros del 2004 y las expectativas para el próximo año, destacó entre los objetivos del plan de acción turístico nacional 2005 la necesidad de establecer estrategias y políticas para el desarrollo del destino turístico "Venezuela", tomando en cuenta que esta actividad es prioritaria para la diversificación de la economía y el desarrollo sustentable enmarcado en la nueva estructura territorial y la participación de las comunidades en los proyectos para este sector.

Recordó que las principales aristas del sistema turístico nacional son el atractivo natural, el equipamiento, la accesibilidad, la infraestructura y la artesanía, elementos que ofrecen satisfacción a los viajeros.

Al respecto indicó que, no obstante los esfuerzos desplegados este año, se dará mayor énfasis a aspectos como fortalecer un producto turístico integral sostenible, equilibrar la relación costo-beneficio del servicio turístico, adecuar una cultura de atención al turista acorde con las exigencias de los nuevos mercados, ajustar un modelo gerencial a la dinámica actual y optimizar el posicionamiento de la marca "Venezuela" en el mercado nacional e internacional,

En el marco de las diez líneas estratégicas definidas por el gobierno nacional, Dalila Monserratt apuntó que se han definido programas y proyectos para consolidar la actividad turística a nivel nacional, entre ellos apoyar la articulación de la nueva estrategia comunicacional a través de acciones como los operativos Carnaval y Semana Santa 2003 y 2004 por un costo de 1,5 millardos de bolívares, así como las campañas de promoción turística nacional e internacional por 4.6 millardos de bolívares.

Asimismo, en cuanto a la construcción del nuevo modelo democrático de participación popular, señaló entre los principales logros el apoyo ofrecido al sector artesanal, además de los encuentros con las comunidades indígenas que reflejaron ventas superiores a los 200 millones de bolívares y los programas de capacitación comunitaria ejecutados con Inatur por 2.4 millardos de bolívares, cifra que logró la participación de 24 mil 296 personas.

Respecto a la creación de la nueva institucionalidad del aparato del Estado, Monserratt apuntó la creación del Holding del Consorcio Venezolano de Industrias Aeronáuticas y Servicios Aéreos (Conviasa), línea bandera nacional; lo que significa la incorporación de 2 empresas turísticas, una mayorista y otra operadora hotelera.

Con relación a una novedosa estrategia integral y eficaz contra la corrupción se puso en marcha, conjuntamente con Sencamer, el sistema de registro turístico nacional electrónico, el cual permitió la incorporación de 261 prestadores de servicios de manera virtual, sin trasladarse a la capital de país.

Se logró firmar con los representantes de los estados Nueva Esparta, Mérida, Trujillo y Táchira convenios de transferencia de competencias y funciones para la supervisión y fiscalización. "Actualmente se está negociando con siete entidades más y la meta para el 2005 es lograr que todas las regiones suscriban dicho acuerdo para avanzar hacia la descentralización y desconcentración de la actividad turística en esta materia".

En cuanto a la construcción del nuevo modelo productivo rumbo a la creación del nuevo sistema económico, Dalila Monserratt dijo que dicho concepto se concretó a través del programa de gastronomía venezolana "Ruta de la Empanada", a través del cual se entregaron 202 módulos por un monto de 1.3 millardos de bolívares, equivalentes a la creación de 1.324 trabajos productivos en siete estados del país.

En el marco de la misión Vuelvan Caras, se identificaron 30 núcleos de desarrollo endógeno, de los cuales se activaron 14. En este momento se están certificando 5 cooperativas turísticas. En tal sentido, acotó que la Ley Orgánica del Turismo no contemplaba la incorporación de estas asociaciones en el Registro Turístico Nacional y que gracias a la resolución ministerial publicada por el MPC, desde el pasado mes de marzo pueden ingresar bajo 11 categorías de cooperativas.

La viceministra de Turismo refirió que la instalación de la nueva estructura territorial contempló la ejecución del plan nacional de señalización vial y turística por un monto de 1.5 millardos de bolívares para las rutas Caracas- Santa Elena de Uairén, Caracas-Puerto Ayacucho y está prevista la conformación del eje Margarita-Manaos. Igualmente, el desarrollo del programa de ornato y embellecimiento de Río Caribe, estado Sucre, con una inversión de 187 millones de bolívares, actividad que reportó 240 empleos.

**Junto a ello se acometió el programa de rescate y ordenamiento del frente marino de la Bahía El Tirano, estado Nueva Esparta, por 1.6 millardos de bolívares, aportados por el Viceministerio de Turismo, el cual generó 2.140 puestos de trabajo. Por otra parte, mencionó el equipamiento y modernización del Colegio Universitario Hotel Escuela de Los Andes, por 600 millones de bolívares, en el estado Mérida.**

Otro de los logros resaltados por la funcionaria fue el programa de limpieza y adecuación de 103 playas ubicadas en los estados Sucre, Nueva Esparta, Falcón, Vargas y Carabobo, inversión que ascendió a 2.7 millardos de bolívares y generó 4.566 trabajos.

En el plano internacional, Dalila Monserratt señaló que se dará continuidad al Convenio Integral de Cooperación Cuba-Venezuela, mediante el Convenio Institucional de Formación Turística 2004-2005. Para el próximo año se suscribirán

convenios turísticos con países como Bulgaria y Hungría. Además de promocionar nuestro país en diversas ferias internacionales. A propósito de ello, se relanzará la campaña "Muévete por Venezuela" en el mercado internacional.

Finalmente, la viceministra anunció la creación del Fondo de Desarrollo Turístico (Fondetur), el cual financiará proyectos procedentes de los sectores público y privado vinculados con este sector.

**Fecha:** 28-12-2004

Nombre de archivo: Br Renzo Javier Bassotti Herrera- Br Pablo Jose  
Rodriguez Alcantara  
Directorio: C:\Documents and Settings\UDO\Mis  
documentos\Tesis Juan Carlos  
Plantilla: C:\Documents and Settings\UDO\Datos de  
programa\Microsoft\Plantillas\Normal.dot  
Título:  
Asunto:  
Autor: ANA BERTA  
Palabras clave:  
Comentarios:  
Fecha de creación: 02/03/2009 14:55:00  
Cambio número: 31  
Guardado el: 02/03/2009 17:24:00  
Guardado por: UDO  
Tiempo de edición: 152 minutos  
Impreso el: 02/03/2009 17:25:00  
Última impresión completa  
Número de páginas: 318  
Número de palabras: 62.628 (aprox.)  
Número de caracteres: 330.680 (aprox.)